

Группа компаний «Галактика»



Созвездие Ваших интересов
находится в нашей Галактике

ОТЧЕТ

Порядковый № 3333

Дата составления 08.09.2022 г.

Об определении рыночной стоимости услуг годовой арендной платы за пользование земельным участком с кадастровым номером 64:35:000000:791 общей площадью 30 128 кв.м. по адресу: Российская Федерация, Саратовская область, Турковский муниципальный район, сельское поселение Студеновское, с. Боцманово, ул. Садовая, земельный участок 2А

Цели и задачи оценки: Определение рыночной стоимости для сдачи в аренду

ЗАКАЗЧИК: Администрация Турковского муниципального района Саратовской области

ИСПОЛНИТЕЛЬ: ООО «ИСЭ» ИНН 6449057645, КПП 644901001, ОГРН 1106449003033 от 11.08.2010г.

Адрес: 413100, Саратовская обл., г. Энгельс, ул. Л. Кассиля 14, 1 офис

Тел: (845-3) 75-38-62, сайт www.galaktik.ru, E-mail: info@galaktik.ru

Оценщик: Каменев Александр Сергеевич, действительный член Ассоциации «Саморегулируемая организация оценщиков «Экспертный совет» реестровый номер № 2891 от 15.06.2021г., квалификационный аттестат по направлению: оценка недвижимости № 017991-1 выданный 23.03.2020г. ФБУ «ФРЦ» действительный до 23.03.2023г.



г. Энгельс
2022г.



Сопроводительное письмо к отчету №3333

Главе Турковского М.Р.
Никитину А.В.

Уважаемый Алексей Владимирович!

Согласно договору на оказание услуг по оценке №3333 от 08.09.2022 г. было произведено определение рыночной стоимости услуг годовой арендной платы за пользование земельным участком по адресу: Российская Федерация, Саратовская область, Турковский муниципальный рай-он, сельское поселение Студеновское, с. Боцманово, ул. Садовая, земельный участок 2А

Оценка была произведена в соответствии с:

- ✓ Федеральным законом РФ «Об оценочной деятельности в Российской Федерации» от 29 июля 1998 № 135-ФЗ, Федеральным стандартом оценки «Общие понятия оценки, подходы к оценке и требования к проведению оценки (ФСО № 1)», обязательный к применению при осуществлении оценочной деятельности, утвержденным приказом Минэкономразвития России от 20.05.2015 г. № 297;
- ✓ Федеральным стандартом оценки «Цель оценки и виды стоимости (ФСО № 2)», обязательным к применению при осуществлении оценочной деятельности, утвержденного приказом Минэкономразвития России от 20.05.2015 г. № 298;
- ✓ Федеральным стандартом оценки «Требования к отчету об оценке (ФСО № 3)», обязательным к применению при осуществлении оценочной деятельности, утвержденным приказом Минэкономразвития России от 20.05.2015 г. № 299;
- ✓ Федеральным стандартом оценки «Оценка недвижимости (ФСО № 7)», обязательный к применению при осуществлении оценочной деятельности, утвержденного приказом Минэкономразвития России от 25 сентября 2014 года N 611;
- ✓ стандартами и правилами ассоциации «Саморегулируемая организация оценщиков «Экспертный совет», а также с использованием внутренних стандартов предприятия.

При оценке Оценщик исходил из информации, что объект не находится в залоге и не обременен долговыми обязательствами. Оценщиком также не проводилась аудиторская проверка или иная проверка, предоставленной Заказчиком информации, и он не в состоянии в какой бы то ни было степени подтвердить ее надежность.

Отдельные части настоящего отчета не могут трактоваться отдельно, а только в связи с полным текстом прилагаемого отчета об оценке, с учетом всех содержащихся там допущений и ограничений.

Если у Вас возникнут какие-либо вопросы по оценке или по нашим рассуждениям, пожалуйста, обращайтесь непосредственно к нам.

Благодарим Вас за возможность оказать Вам услугу.

Итоговая величина стоимости услуг арендной платы

На основании информации, полученной нами и проанализированной в отчете мы пришли к заключению, что рыночная стоимость земельного участка, без учета обременений, с учетом округлений составляет следующую величину:

Рыночная стоимость услуг годовой арендной платы за пользование земельным участком с кадастровым номером 64:35:000000:791 общей площадью 30 128 кв.м. по адресу: Российская Федерация, Саратовская область, Турковский муниципальный рай-он, сельское поселение Студеновское, с. Боцманово, ул. Садовая, земельный участок 2А составляет:
10 300 (Десять тысяч триста) рублей.

Директор

Каменев И.С.



СОДЕРЖАНИЕ

ИТОВОГАЯ ВЕЛИЧИНА СТОИМОСТИ УСЛУГ АРЕНДНОЙ ПЛАТЫ	2
СОДЕРЖАНИЕ	3
ОСНОВНЫЕ ФАКТЫ И ВЫВОДЫ	4
ОБЩАЯ ИНФОРМАЦИЯ, ИДЕНТИФИЦИРУЮЩАЯ ОБЪЕКТ ОЦЕНКИ	4
РЕЗУЛЬТАТЫ ОЦЕНКИ, ПОЛУЧЕННЫЕ ПРИ ПРИМЕНЕНИИ РАЗЛИЧНЫХ ПОДХОДОВ К ОЦЕНКЕ	4
ОГРАНИЧЕНИЯ И ПРЕДЕЛЫ ПРИМЕНЕНИЯ ПОЛУЧЕННОЙ ИТОВОГОЙ СТОИМОСТИ	4
СВЕДЕНИЯ О ЗАКАЗЧИКЕ ОЦЕНКИ И ОБ ОЦЕНЩИКЕ	4
ЗАДАНИЕ НА ОЦЕНКУ	5
ДОПУЩЕНИЯ И ОГРАНИЧЕННЫЕ УСЛОВИЯ, ИСПОЛЬЗОВАННЫЕ ОЦЕНЩИКОМ ПРИ ПРОВЕДЕНИИ ОЦЕНКИ	6
ОПИСАНИЕ ОБЪЕКТА ОЦЕНКИ	7
Состав объекта оценки	7
Информация о текущем использовании объекта	7
Правовое положение объекта	7
Местоположение объекта	7
Данные об осмотре	7
Данные бухгалтерского учета и кадастра недвижимости	7
Перечень использованных данных и документов	8
АНАЛИЗ РЫНКА	8
Краткая характеристика рынка	8
Анализ достаточности и достоверности использованной информации	8
Аналоги объекта. Обоснование выбора аналогов	18
Выбор единиц сравнения	18
АНАЛИЗ ВАРИАНТОВ НАИБОЛЕЕ ЭФФЕКТИВНОГО ИСПОЛЬЗОВАНИЯ	18
ОПИСАНИЕ ПРОЦЕССА ОЦЕНКИ	19
Методика оценки	19
Этапы определения стоимости объекта оценки	19
Определение вида стоимости	19
Основные понятия	20
Три подхода к оценке объекта	20
СРАВНИТЕЛЬНЫЙ ПОДХОД ОЦЕНКИ ЗЕМЕЛЬНОГО УЧАСТКА	20
ДОХОДНЫЙ ПОДХОД	24
ЗАТРАТНЫЙ ПОДХОД	25
СОГЛАСОВАНИЕ РЕЗУЛЬТАТОВ	25
ОПРЕДЕЛЕНИЕ ВОЗМОЖНЫХ ГРАНИЦ ИНТЕРВАЛА ИТОВОГОЙ СТОИМОСТИ	26
ПРИМЕНЯЕМЫЕ СТАНДАРТЫ ОЦЕНОЧНОЙ ДЕЯТЕЛЬНОСТИ	28
ИСПОЛЬЗОВАННАЯ НОРМАТИВНАЯ, СПРАВОЧНАЯ И МЕТОДОЛОГИЧЕСКАЯ ИНФОРМАЦИЯ	28
ДЕКЛАРАЦИЯ ОЦЕНЩИКА	28
СПРАВКА	30



ОСНОВНЫЕ ФАКТЫ И ВЫВОДЫ

Общая информация, идентифицирующая объект оценки

Объект оценки	Услуги годовой арендной платы за пользование земельным участком
Адрес	Российская Федерация, Саратовская область, Турковский муниципальный рай-он, сельское поселение Студеновское, с. Боцманово, ул. Садовая, земельный участок 2А
Общая площадь м ²	30 128
Кадастровый номер	64:35:000000:791

Результаты оценки, полученные при применении различных подходов к оценке

№ п/п	Наименование	Подходы, руб.		
		Затратный	Сравнительный	Доходный
1	Услуги годовой арендной платы за пользование земельным участком	Не применялся	Не применялся	10 300

Итоговая величина стоимости объекта оценки:

Рыночная стоимость услуг годовой арендной платы за пользование земельным участком с кадастровым номером 64:35:000000:791 общей площадью 30 128 кв.м. по адресу: Российская Федерация, Саратовская область, Турковский муниципальный рай-он, сельское поселение Студеновское, с. Боцманово, ул. Садовая, земельный участок 2А составляет: **10 300 (Десять тысяч триста) рублей.**

Ограничения и пределы применения полученной итоговой стоимости

Ограничения и пределы применения полученной итоговой стоимости связаны с предполагаемым использованием результатов оценки указанных в Задании на оценку.

Оценщик

Каменев А.С.

СВЕДЕНИЯ О ЗАКАЗЧИКЕ ОЦЕНКИ И ОБ ОЦЕНЩИКЕ

Наименование	Показатели
Заказчик	Администрация Турковского муниципального района Саратовской области
Реквизиты заказчика	ИНН 6435001900, КПП 643501001, ОГРН 1036404600154 дата регистрации 09.01.2003г.
Местонахождение Заказчика (адрес)	412070, Саратовская область, Турковский район, Турки рабочий поселок, Советская улица, 26
Исполнитель	Общество с ограниченной ответственностью «ИСЭ»
Реквизиты	ИНН 6449057645 КПП 644901001, ОГРН 1106449003033 дата регистрации 11.08.2010г.
Сведения о страховании гражданской ответственности юридического лица, с которым оценщик заключил трудовой договор	Страховой полис №2200SB40R5134 CAO «ВСК» срок действия – с 01.08.2022г. по 31.07.2023 г. Страховая сумма – 5 000 000 руб.
Телефон	(8453) 75-38-62
E-mail	info@galaktik.ru
Сайт	www.galaktik.ru
Место нахождения исполнителя	413100, Саратовская обл., г. Энгельс, ул. Л. Кассиля 14, 1 офис
Оценщик-исполнитель	Каменев Александр Сергеевич
Сведения о членстве Оценщика в саморегулируемых организациях	Каменев А.С. Свидетельство Ассоциации «Саморегулируемая организация оценщиков «Экспертный совет» № 2891 от 15.06.2021 г.
Квалификация	Оценщик/эксперт (1. Диплом 642411035850 о профессиональной переподготовке Частное учреждение "Образовательная организация дополнительного профессионального образования «Международная акаде-



	мия экспертизы и оценки», дата выдачи 31.01.2020г., квалификация оценщик (эксперт по оценке имущества) 2. Квалификационный аттестат по направлению: оценка недвижимости № 017991-1 выданный 23.03.2020г. ФБУ «ФРЦ» действительный до 23.03.2023г.)
Стаж работы в оценочной деятельности	С 2012 года
Страхование ответственности оценщика	Страховой полис ООО «Абсолют Страхование» № 022-073-008609/22 по договору № 022-073-008609/22 от 25.04.2022 г. Срок действия – с 01.06.2022г. по 31.05.2023 г. страховая сумма – 300 000 руб.
Привлеченные организации	Не привлекались
Привлеченные специалисты	Плахов Виталий Анатольевич
Степень участия	Осмотр объекта оценки
Необходимость привлечения	Специалист обладает необходимыми знаниями и опытом для повышения эффективности выполняемых работ
Сведения о независимости оценщика	<p>Оценщик подтверждает полное соблюдение принципов независимости, установленных ст. 16 Федерального закона от 29.07.1998 N 135-ФЗ «Об оценочной деятельности в Российской Федерации» (в действующей редакции), при осуществлении оценочной деятельности и составлении настоящего отчета об оценке.</p> <p>Оценщик не является учредителем, собственником, акционером, должностным лицом или работником юридического лица - заказчика, лицом, имеющим имущественный интерес в объекте оценки. Оценщик не состоит с указанными лицами в близком родстве или свойстве.</p> <p>Оценщик не имеет в отношении объекта оценки вещных или обязательственных прав вне договора и не является участником (членом) или кредитором юридического лица – заказчика, равно как и заказчик не является кредитором или страховщиком оценщика.</p> <p>Размер оплаты оценщику за проведение оценки объекта оценки не зависит от итоговой величины стоимости объекта оценки, указанной в настоящем отчете об оценке.</p>

Задание на оценку

<i>Наименование</i>	<i>Показатели</i>
Нормативный документ	Федеральный Закон «Об оценочной деятельности в Российской Федерации» № 135-ФЗ от 29.07.1998 г., федеральные стандарты оценки (ФСО 1, ФСО, 2, ФСО 3, ФСО 7), стандарты «Саморегулируемая организация оценщиков «Экспертный совет».
Объект оценки	Услуги годовой арендной платы за пользование земельным участком
Местоположение объекта	Российская Федерация, Саратовская область, Турковский муниципальный рай-он, сельское поселение Студеновское, с. Боцманово, ул. Садовая, земельный участок 2А
Имеющиеся права на объект оценки	Собственность
Собственник объекта	Турковский муниципальный район Саратовской области
Оцениваемые права	Собственность
Основание для проведения оценки	Договор № 3333 от 08.09.2022 г.
Дата оценки (дата, на которую определяется стоимость)	08.09.2022 г.
Дата составления отчета	08.09.2022 г.
Срок проведения оценки	08.09.2022 г.
Цель оценки	04-аренда, права аренды, лизинг
Код объекта оценки	110 Оценка земель различного назначения
Вид стоимости	Определение рыночной стоимости
Предполагаемое использование результатов оценки	Определение рыночной стоимости для сдачи в аренду
Осмотр объекта	При сборе информации об оцениваемом объекте оценщик или его представитель проводят внешний осмотр объекта оценки
Возможные границы интервала, в котором может находиться стоимость Объекта оценки	Определение границ интервалов не предусмотрено



Допущения и ограниченные условия, использованные оценщиком при проведении оценки

Отчет об оценке подготовлен в соответствии со следующими общими допущениями и ограничениями, если иное не указано по тексту отчета в явном виде:

- вся информация (в том числе, касающаяся идентификации объекта оценки), полученная от представителей Заказчика и сторонних специалистов, а также из других источников, принимается как достоверная, кроме тех случаев, когда Оценщик в рамках своей компетенции может выявить ее недостоверность, Оценщик не предоставляет гарантии или иные формы подтверждения полной достоверности использованной информации;
- Оценщик не проводит правовой экспертизы правоустанавливающих документов на объект оценки, если Оценщиком не выявлены ограничения (обременения) прав, описываемых в отчете, либо иные права требования третьих лиц на объект оценки, оценка проводится в предположении, что их не существует, если иное не оговорено;
- оценка производится в предположении о том, что не существуют никакие скрытые факторы, влияющие на стоимость объекта оценки, которые невозможно выявить в рамках компетенции Оценщика в результате анализа представленных к оценке документов, информации, находившейся в открытом доступе к дате проведения оценки. Оценщик не обязан проводить работы по выявлению таких факторов, и не несет ответственность в случае их выявления впоследствии.
- Оценщик не предоставляет дополнительных консультаций и не отвечает в суде по данному отчету, за исключением случаев, оговариваемых отдельными договорами, какая либо ответственность или обязательства Оценщика перед третьей стороной исключены;
- оценка производится в предположении о том, что все необходимые для эксплуатации по предполагаемому назначению решения законодательных и исполнительных органов власти РФ, а также органов местного самоуправления существуют, либо могут быть получены, или обновлены;
- отчет или его части могут быть использованы Заказчиком только в соответствии с целью и предполагаемым использованием результата оценки;
- определенная величина стоимости объекта оценки действительна только на дату оценки и базируется на рыночной ситуации на дату оценки, которая с течением времени может измениться, Оценщик не несет ответственность за изменение количественных и качественных характеристик Объекта оценки, а также рыночных условий после даты оценки;
- отчет об оценке Объекта оценки содержит профессиональное мнение Оценщика относительно стоимости Объекта оценки и не является гарантией того, что Объект оценки будет продан на свободном рынке по цене, равной стоимости указанной в отчете об оценке Объекта оценки;
- вывод о итоговой стоимости, содержащееся в отчете, относится к объекту оценки в целом, любое соотношение частей стоимости, с частью объекта является неправомерным;
- результат оценки полностью зависит от адекватности и точности используемой информации и от сделанных допущений. Вследствие этого, полученная величина рыночной стоимости носит вероятностный характер с определенными параметрами рассеивания, независимо от того, выражена она одним числом, или в виде диапазона;
- все расчеты в рамках настоящего Отчета проводились с использованием встроенных средств программ Excel из пакета Microsoft Office, результаты расчета приведены в удобной для восприятия форме (округление с точностью, зависящей от абсолютной величины числа), однако сами расчеты выполнялись без округления с точностью, определяющейся внутренней архитектурой указанных программ. (если в тексте Отчета не указано другое).
- В условиях пандемии значительно возрастает рыночная неопределенность и связанная с ней погрешность определения стоимости объектов оценки – расширяются границы интервалов, в которых может находиться итоговая величина стоимости.
- Общедоступная информация и методический инструментарий по независящим от Оценщика объективным причинам не позволяют достоверно спрогнозировать влияние пандемии на ценообразование рынка объекта оценки. Условия, для которых выполнены расчеты являются корректными (сценарий социально-экономического и отраслевого развития в условиях пандемии). При развитии ситуации по иному сценарию результат оценки может быть иным. После даты оценки определенная в отчете об оценке итоговая величина стоимости может значительно измениться. Поэтому определенную в отчете об оценке величину стоимости предпочтительно рассматривать в качестве рекомендуемой для целей, указанных в ст. 12 135-ФЗ от 29.07.1998 г., в течение срока, меньшего, чем 6 месяцев.
- Общедоступная информация и методический инструментарий по независящим от Оценщика объективным причинам не позволяют достоверно спрогнозировать ключевые показатели рынка и их влияние на стоимость объекта оценки;



- Условия/значения ключевых факторов стоимости, для которых выполненные расчеты являются корректными (например, сценарий социально-экономического и отраслевого развития с указанием источника, ключевые допущения). При развитии ситуации по иному сценарию результат оценки может быть иным;
- После даты оценки определенная в отчете итоговая величина стоимости может существенно измениться.

Описание объекта оценки

Состав объекта оценки

Объект представляет собой свободный (незастроенный) земельный участок общей площадью 30 128 м².

Т.к. объектом оценки являются услуги арендной платы за пользование земельным участком, то в дальнейшем будет производиться характеристика земельного участка как объекта.

Информация о текущем использовании объекта

Показатели	Описание
Категория земель	Земли населённых пунктов
Разрешенное использование	обеспечение сельскохозяйственного производства
Текущее использование объекта	Не используется

Правовое положение объекта

Наименование	Описание
Собственник объекта	Турковский муниципальный район Саратовской области
Пакет прав на объект	Собственность
Правоподтверждающие документы	Выписка из ЕГРН от 28.07.2022г.
Обременения, ограничения, интересы третьих лиц	стоимость рассчитывается без учёта обременений
Принадлежность к объектам культурного наследия (памятникам истории и культуры)	Данных о принадлежности к объектам культурного наследия не предоставлено

Местоположение объекта

Наименование	Описание
Населенный пункт, его характеристика	с. Боцманово
Месторасположение объекта в населенном пункте	Центральная часть
Характеристика окружения объекта	земельные участки

На основании проведенного анализа можно сделать следующие выводы о месте расположения объекта и о влиянии этого фактора на стоимость объекта:

Объект расположен на окраине населенного пункта, что снижает его рыночную стоимость.

Данные об осмотре

Наименование	Показатели
Дата осмотра объекта	08.09.2022 г.
Представитель оценщика	Плахов В.А.
Применение дополнительных технических средств	Не применялись

Фотографии объекта приведены в приложении.

Данные бухгалтерского учета и кадастра недвижимости

Балансовая стоимость

Наименование объектов	Балансовая стоимость, руб.	Остаточная стоимость, руб.
Дата, на которую приведена балансовая стоимость		



Земельный участок	Нет данных	Нет данных
-------------------	------------	------------

По оцениваемому объекту ни Заказчиком ни Собственником не предоставлено информации о балансовой стоимости, действия Оценщика с целью получения такой информации также не привели к положительному результату, в этих условиях приходится констатировать, что несмотря на все усилия Оценщика, получение достоверной информации о балансовой стоимости не представляется возможным и дальнейшие расчеты приходится выполнять без этих данных.

Кадастровая стоимость

Наименование объектов	Кадастровый (или условный) номер	Кадастровая стоимость, руб.
Дата, на которую приведена стоимость		
Земельный участок	64:35:000000:791	3 050 460

Перечень использованных данных и документов

Наименование	Источник информации
Количественные характеристики объекта	Представитель Заказчика, внешний осмотр представителем Оценщика
Качественные характеристики объекта	Представитель Заказчика, внешний осмотр представителем Оценщика
Документы	Выписка из ЕГРН от 28.07.2022г.

Анализ рынка

Краткая характеристика рынка

№ п/п	Критерий	Характеристика
1	Объект	Земельный участок
2	Масштаб рынка	Местный
3	Сектор рынка недвижимости по функциональному назначению	Рынок земельных участков
4	Степень готовности к эксплуатации	Готовый, выделенный
5	Наиболее распространенный тип участников на рынке	Государственные и муниципальные организации Частные юридические лица
6	Наиболее распространенные виды сделок на рынке	Аренды Купли-продажи
7	Форма собственности	Частная Муниципальная Государственная
8	Рынок по способу совершения сделок	Вторичный
9	Рынок по степени организованности	Организованный
10	Рынок по степени цивилизованности	Внебиржевой
11	Рынок по степени использования технологий	Традиционный
12	Рынок по степени регулирования государством	Регулируется

Анализ достаточности и достоверности использованной информации

При проведении работ по оценке объекта были использованы следующие источники информации:

1.) ИНТЕРНЕТ:

<https://egrul.nalog.ru>
<https://portal.rosreestr.ru>
<https://www.avito.ru/>
www.domofond.ru
<https://agrosver.ru/>

Так же были использованы:



- данные из интервью с основными участниками рынка (риэлторы, арендаторы и арендодатели, покупатели и продавцы);
- реклама на баннерах, телевидении, радио

Информация считается достаточной, если использование дополнительной информации не ведет к существенному изменению характеристик, использованных при проведении оценки объекта оценки, а также не ведет к существенному изменению итоговой величины стоимости объекта оценки.

Информация считается достоверной, если данная информация соответствует действительности и позволяет пользователю отчета об оценке делать правильные выводы о характеристиках, исследуемых оценщиком при проведении оценки и определении итоговой величины стоимости объекта оценки, и принимать базирующиеся на этих выводах обоснованные решения.

Использованной информации достаточно для того, чтобы составить представление о стоимости объекта оценки.

Уровень достоверности использованной информации различный, но в целом анализ показывает, что информация может быть использована в расчетах стоимости объекта.

Уровень социально-экономического развития России

По оценке Минэкономразвития России, в июне ВВП снизился на -4,9% г/г, в целом за 2 кв. 2022 г. – на -4,0% г/г.

В июне экономическая активность поддерживалась улучшением показателей добывающей промышленности и сохранением положительной динамики в сельском хозяйстве. Добыча полезных ископаемых в июне вышла в положительную область, в основном благодаря восстановлению объемов добычи нефти (+2,7% г/г после -2,4% г/г в мае). Одновременно улучшились показатели нефтепереработки (до -0,5% г/г в июне после -5,5% г/г в мае). В сельском хозяйстве в июне продолжился рост выпуска (+2,1% г/г, как и в мае).

В отраслях обрабатывающей промышленности ситуация по-прежнему складывается неравномерно. С одной стороны, выпуск сохранялся выше прошлогодних уровней в ряде отраслей, ориентированных на внутренний спрос (так, в фармацевтике рост в июне составил 16,5% г/г, производстве строительных материалов – 2,3% г/г). С другой стороны, ускорился спад в экспортно ориентированных отраслях (деревообработке, химической отрасли, металлургическом производстве), а также отраслях со значительной долей промежуточного импорта (автомобилестроение, легкая промышленность, производство мебели).

В июне продолжилось снижение объемов оптовой торговли и грузооборота транспорта. Падение пассажирооборота в годовом выражении второй месяц подряд сохраняется на уровне около -5% г/г. В строительстве рост в июне остановился (в мае: +3,6% к маю прошлого года).

Потребительская активность в течение второго квартала стабилизировалась на низких уровнях. Суммарный оборот розничной торговли, платных услуг населению и общественного питания в мае–июне, по оценке Минэкономразвития России, был примерно на 7% ниже уровней прошлого года, главным образом, за счет сокращения оборотов в розничной торговле.

Уровень безработицы (по методологии МОТ) второй месяц подряд держится на исторических минимумах (3,9% от рабочей силы). Стабильная ситуация на рынке труда, наряду с реализованными во 2 кв. 2022 г. мерами социальной политики (индексация пенсий, прожиточного минимума и минимального размера оплаты труда на 10% с 1 июня, начало выплат на детей от 8 до 17 лет из малообеспеченных семей), оказало поддержку динамике реальных располагаемых доходов населения, снижение которых оставалось умеренным (-0,8% г/г в апреле–июне).

В июле 2022 года на потребительском рынке снижение цен продолжилось и в помесечном выражении составило -0,39% м/м (-0,35% м/м в июне). В годовом выражении инфляция продолжила замедляться – до 15,10% г/г.

Основной вклад в дефляцию в июле, как и в июне, внесло снижение цен на продовольственные товары (на -1,53% м/м). Значительно подешевела плодоовощная продукция, одновременно снизились цены на продовольственные товары за исключением плодоовощной продукции.

В сегменте непродовольственных товаров снижение цен несколько ускорилось (-0,44% м/м). На услуги в июле рост цен ускорился (1,41% м/м) вследствие ежегодной индексации тарифов на коммунальные услуги, вместе с тем на туристические услуги рост цен, напротив, замедлился.

В августе дефляция продолжилась – за неделю со 2 по 8 августа 2022 г. снижение цен составило -0,08%. В годовом выражении темпы роста цен продолжили снижаться и по состоянию на 8 августа составили 15,01% г/г.



ТАБЛИЦА 1. ПОКАЗАТЕЛИ ДЕЛОВОЙ АКТИВНОСТИ

в % к соотв. периоду предыдущего года	январь-июнь 2022	II кв 22	июнь 22	май 22	апр 22	I кв 22	март 22	фев 22	январь 22	2021	IV кв 21	III кв 21	II кв 21	I кв 21	
Экономическая активность															
ВВП ¹	-0,5	-4,0	-4,9	-4,3	-2,8	3,5	1,3	4,1	5,7	4,7	5,0	4,0	10,5	-0,3	
Сельское хозяйство	2,2	2,4	2,1	2,1	3,2	1,9	3,0	1,1	0,8	-0,9	6,7	-6,0	-0,3	0,0	
Строительство	4,0	3,5	0,1	3,6	7,9	4,5	5,9	5,0	1,6	6,0	6,4	3,7	10,6	2,9	
Розничная торговля	-3,4	-9,8	-9,6	-10,1	-9,8	3,5	2,0	5,5	3,1	7,8	4,7	5,9	24,3	-0,8	
Оптовая торговля	-6,8	-15,3	-18,3	-15,5	-11,9	3,3	-0,5	2,9	7,9	5,9	2,1	2,0	16,9	4,9	
Платные услуги населению	4,5	0,4	0,2	1,2	0,9	7,8	4,0	8,2	11,6	16,7	12,6	16,4	53,2	-3,2	
Общественное питание	1,4	-4,2	-2,7	-5,2	-4,7	7,7	1,7	10,8	11,3	26,7	15,9	23,8	108,0	-1,7	
Грузооборот транспорта	0,5	-2,9	-5,8	-1,7	-1,4	4,2	3,6	1,1	7,8	5,4	4,7	6,8	10,1	0,5	
Инвестиции в основной капитал	-	-	-	-	-	12,8	-	-	-	7,7	7,6	7,9	11,0	3,3	
Промышленное производство	2,0	-1,7	-1,8	-1,7	-1,6	5,9	3,0	6,3	8,6	5,3	7,1	6,0	9,6	-1,4	
Добыча полезных ископаемых	4,2	0,0	2,3	-0,8	-1,6	8,5	7,8	8,7	9,1	4,8	10,5	9,0	7,5	-7,0	
Обрабатывающие производства	0,7	-3,3	-4,5	-3,2	-2,1	5,1	-0,3	8,9	10,1	5,0	5,2	3,6	10,8	0,7	
Рынок труда и доходы населения															
Реальная заработная плата в % к соотв. периоду предыдущего года	-0,9 ²	-	-	-8,1	-7,2	3,1	3,6	2,6	1,9	4,5	2,8	2,0	5,5	1,6	
Номинальная заработная плата в % к соотв. периоду предыдущего года	12,9 ²	-	-	10,0	9,4	15,0	20,9	12,0	10,8	11,5	11,3	9,0	11,8	7,2	
Реальные денежные доходы в % к соотв. периоду предыдущего года	-1,4	-1,9	-	-	-	-1,0	-	-	-	3,1	0,0	8,2	8,1	-3,8	
Реальные располагаемые денежные доходы в % к соотв. периоду предыдущего года	-0,8	-0,8	-	-	-	-1,2	-	-	-	3,0	0,0	8,9	7,0	-4,0	
Численность рабочей силы в % к соотв. периоду предыдущего года	-0,5	-0,5	-0,5	-0,6	-0,3	-0,4	-0,7	-0,3	-0,3	0,6	0,5	0,5	0,9	0,4	
млн чел.	74,8	74,9	74,9	74,9	74,9	74,7	74,5	74,8	74,8	75,3	75,6	75,6	75,3	75,0	
млн чел. (SA)	75,1	75,1	75,1	75,1	75,1	75,2	75,0	75,2	75,3	-	75,2	75,3	75,5	75,5	
Численность занятых в % к соотв. периоду предыдущего года	0,8	0,6	0,3	0,4	0,9	1,0	0,6	1,3	1,1	1,6	2,4	2,6	2,0	-0,6	
млн чел.	71,7	71,9	72,0	71,9	71,9	71,5	71,4	71,7	71,5	71,7	72,3	72,2	71,5	70,8	
млн чел. (SA)	72,1	72,1	72,0	72,1	72,1	72,1	72,0	72,2	72,1	-	72,0	71,9	71,7	71,4	
Численность безработных в % к соотв. периоду предыдущего года	-22,8	-20,2	-17,5	-20,0	-22,9	-25,1	-24,1	-27,6	-23,6	-16,0	-29,2	-29,7	-16,7	21,4	
млн чел.	3,1	3,0	3,0	2,9	3,0	3,1	3,1	3,1	3,3	3,6	3,2	3,4	3,7	4,2	
млн чел. (SA)	3,1	3,0	3,0	3,0	3,0	3,1	3,0	3,0	3,2	-	3,2	3,4	3,8	4,1	
Уровень занятости в % к населению в возрасте 15 лет и старше (SA)	60,1	60,1	60,1	60,1	60,1	60,0	59,9	60,1	60,0	-	59,8	59,5	59,3	58,9	
Уровень безработицы в % к рабочей силе	4,1	4,0	3,9	3,9	4,0	4,2	4,1	4,1	4,4	4,8	4,3	4,4	4,9	5,6	
SA	4,1	4,0	4,0	4,0	4,0	4,1	4,1	4,0	4,2	-	4,3	4,5	5,0	5,5	

Источник: Росстат, расчеты Минэкономразвития России

¹Оценка Минэкономразвития России²Данные за январь-май 2022 г.**Ключевые показатели долгосрочного прогноза (до 2026 года) экономического развития РФ (по данным Центра Развития)**
(источник: <https://dcenter.hse.ru>)

С 6 по 12 мая 2020 года Институт «Центр развития» провел очередной кварталный Опрос профессиональных прогнозистов относительно их видения перспектив российской экономики в 2020 г. и далее до 2026 г.

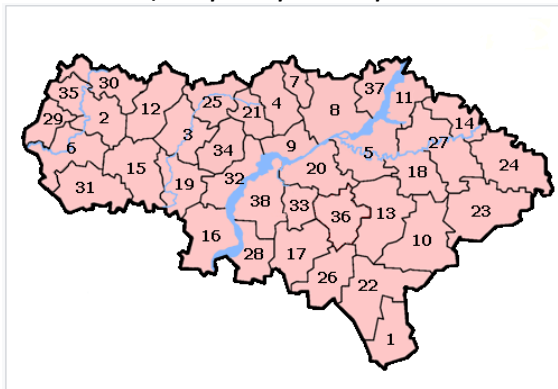
Консенсус-прогноз на 2020–2026 гг. (опрос 6–12 мая 2020)

Показатель	2020	2021	2022	2023	2024	2025	2026
Реальный ВВП, % прироста	-4,3	3,0	2,3	2,1	1,9	1,8	1,9
Индекс потребительских цен, % прироста	4,7	3,8	3,9	3,9	3,8	3,8	3,9
Ключевая ставка Банка России, % годовых	4,86	4,95	5,28	5,45	5,33	5,21	5,21
Курс доллара, руб./долл. (на конец года)	74,2	72,2	72,0	73,3	72,2	72,6	72,9
Цена на нефть Urals, долл./барр. (в среднем за год)	34,9	43,7	49,8	50,7	51,4	50,7	53,8

(источник: <https://www.economy.gov.ru/material/file/6fb8f832cfa048e9de45b717f42c72da/20220727.pdf>;
<https://www.economy.gov.ru/material/file/30fd77f4fd0915f6e1cc89cde0ea478f/10082022.pdf>)

Уровень социально-экономического развития Саратовской области

Общая характеристика региона



Географическое положение.

Саратовская область расположена на юго-востоке Европейской части [России](#), в северной части Нижнего Поволжья. С запада на восток территория вытянута на 575 км, с севера на юг — на 330 км. Через область протекает река [Волга](#), которая делит область на 2 части: Левобережье и Правобережье.

Климат в области - континентальный.

[Климат](#) в области умеренно континентальный: продолжительное сухое жаркое [лето](#), в Левобережье значительное количество дней с температурой выше 30 °С. [Зима](#) — морозная, среднее количество дней с осадками — 12—15 в месяц, с туманами — в среднем 4—10 дней в месяц, с метелями — в среднем 4—10 дней в месяц. [Весна](#) короткая. В [марте](#) возможны метели, заносы на дорогах, в среднем 5—7 дней. Дней с [туманами](#) в [марте](#) в среднем 5—9. Весной, обычно с последней декады марта по третью декаду апреля, на дорогах с твёрдым покрытием вводится ограничение на движение большегрузного [автотранспорта](#), начало которого приурочено к переходу среднесуточной температуры через 0. [Осень](#) не отличается из года в год постоянством погоды. Устойчивый снежный покров образуется в северных районах к [25 ноября](#), а в центральных и южных — с [29 ноября](#) по [8 декабря](#). Область пересекает климаторазделяющая и ветроразделяющая [ось Воейкова](#), она проходит в среднем через восточные и северные районы области, иногда понижаясь к югу, а иной раз уходя заметно к северу, особенно весной, к границам лесной и лесостепной природных зон, эта ось оказывает влияние на климат области.

Весна начинается в последней декаде марта. Лето длится 4,5 месяца и делится на три периода: «предлетье», «разгар» и «спад» лета. Летом на всей без исключения территории Саратовской области господствуют ветры Северо-Западных, Северных, Северо-Восточных румбов. Осень начинается в середине сентября и продолжается до начала ноября. Зима начинается в первую декаду ноября.

Административно-территориальное устройство

Согласно Областному Закону «Об административно-территориальном устройстве Саратовской области» и Реестру административно-территориального деления Саратовской области, субъект РФ включает следующие [административно-территориальные единицы](#):

- 1 [город областного значения](#) ([Саратов](#)),
- 3 [закрытых административно-территориальных образования](#) (посёлок [Михайловский](#), посёлок [Светлый](#), город [Шиханы](#)),
- 38 [районов](#) (из которых 20 находятся в Правобережье, а 18 — в Левобережье).

Область включает 1848 населённых пунктов.

Административным центром Саратовской области является город [Саратов](#).

Районы Саратовской области:

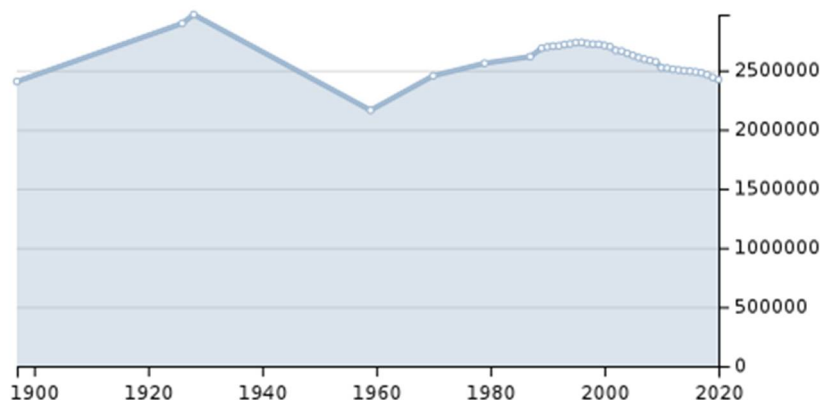
- 1 — [Александрово-Гайский](#); 2 — [Аркадакский](#); 3 — [Аткарский](#); 4 — [Базарно-Карабулакский](#); 5 — [Балаковский](#); 6 — [Балашовский](#); 7 — [Балтайский](#); 8 — [Вольский](#); 9 — [Воскресенский](#); 10 — [Дергачёвский](#); 11 — [Духовницкий](#); 12 — [Екатериновский](#); 13 — [Ершовский](#); 14 — [Ивантеевский](#); 15 — [Калининский](#); 16 — [Красноармейский](#); 17 — [Краснокутский](#); 18 — [Краснопартизанский](#); 19 — [Лысогорский](#); 20 — [Марковский](#); 21 — [Новобурасский](#); 22 — [Новоузенский](#); 23 — [Озинский](#); 24 — [Перелюбский](#); 25 — [Петровский](#); 26 — [Питерский](#); 27 — [Пугачёвский](#); 28 — [Ровенский](#); 29 — [Романовский](#); 30 — [Ртищевский](#); 31 — [Самойловский](#); 32 — [Саратовский](#); 33 — [Советский](#); 34 — [Татищевский](#); 35 — [Турковский](#); 36 — [Фёдоровский](#); 37 — [Хвалынский](#); 38 — [Энгельсский](#)

Демографическая ситуация.

Население по территории области распределено неравномерно: правобережные районы заселены более густо, чем [левобережные](#). Ведущая причина — наличие крупных промышленных, железнодорожных и культурных центров. По всей области в структуре городское население преобладает над сельским. Население области исторически многонационально — Волга и щедрые приволжские земли издавна манили различные народы. В XIII веке во времена [Золотой орды](#) на Волге основана столица — Сарай (до того [Итиль](#)). В середине XVI века [Русское государство](#) разгромило татарское ханство, покончив с [монголо-татарским игом](#). На Волгу в середине XVIII века переселялись [раскольники](#), здесь селились беглые крестьяне, переселенцы из стран Европы, приглашённые императрицей Екатериной II, а также [служилый](#) и [посадский люд](#), искавший избавления от неволи. Основное население области — русские. Кроме того, на территории проживают немцы, украинцы, казахи, татары, мордва, чуваш, белорусы, евреи.

Численность населения области по данным Росстата составляет 2 395 111 чел. (2021). Плотность населения — 23,66 чел./км² (2021). Городское население — 76,44% (2020). По демографическим показателям Саратовская область занимает 70-е место в России





**ПОКАЗАТЕЛИ ЕСТЕСТВЕННОГО ДВИЖЕНИЯ НАСЕЛЕНИЯ
(По дате регистрации в органах ЗАГС)**

	Январь-июнь					
	человек			на 1000 человек населения ²		
	2021	2020	прирост (+), снижение (-)	2021	2020	2021 в % 2020
Родившихся	8832	8777	55	7,5	7,3	102,7
Умерших	20860	17352	3508	17,6	14,4	122,2
из них детей в возрасте до 1 года	29	39	-10	3,1 ³	4,0 ³	77,5
Естественный прирост (+), убыль (-)	-12028	-8575	x	-10,1	-7,1	142,3
Браков	4735	3696	1039	4,0	3,1	129,0
Разводов	4860	3545	1315	4,1	2,9	141,4

1 Информация о естественном движении населения формируется на основе данных из Единого государственного реестра записей актов гражданского состояния (ЕГР ЗАГС). В связи с распространением новой коронавирусной инфекции и принятых карантинных мер жители не в полной мере обеспечили регистрацию фактов рождения и (или) смерти в системе ЕГР ЗАГС. В связи с этим данные о естественном движении населения будут дополнены после снятия карантинных мер и регистрации жителями фактов рождения и смерти в органах записи актов гражданского состояния.

2 Показатели месячной регистрации приведены в пересчете на год.

3 На 1000 родившихся живыми.

ОСНОВНЫЕ ЭКОНОМИЧЕСКИЕ И СОЦИАЛЬНЫЕ ПОКАЗАТЕЛИ ПО САРАТОВСКОЙ ОБЛАСТИ

	Июль 2021	Январь-июль 2021	В % к		Справочно январь- июль 2020 в % к январь- июлю 2019
			июлю 2020	январю- июлю 2020	
Индекс промышленного производства ¹			104,7	118,9	97,5
Продукция сельского хозяйства, млн руб.	40082,0	87431,4	76,2	89,5	116,9
Оборот розничной торговли, млн руб.	39025,3	248102,7	101,8	105,3	100,7
Объем платных услуг населению, млн руб.	8023,7	63582,3	107,2	111,9	89,1
Индекс потребительских цен, %	100,2 ²	103,7 ³	105,9	106,3	103,3
Индекс цен производителей промышленных товаров, %	101,5 ²	113,1 ³	119,2	115,0	97,8
Численность официально зарегистрированных безработных на конец месяца, человек (по данным Министерства труда и социальной защиты Саратовской области)	12769		24,2		
Продолжение					
	Июль 2021	Январь-июль 2021	В % к		Справочно январь- июль 2020 в % к январь- июлю 2019
			июлю 2020	январю- июлю 2020	
Внешнеторговый оборот ⁴ , млн долл. США,	253,0	1543,1	126,4	154,8	107,0
в том числе:					
экспорт товаров	175,6	1097,3	131,1	174,2	101,4
импорт товаров	77,4	445,8	116,7	121,5	118,3
Начисленная средняя заработная плата одного работника ⁵					
номинальная, руб.	38891,4	35573,5	111,7	110,1	108,6
реальная			104,6	103,6	105,3



1 Агрегированный индекс производства по видам деятельности «Добыча полезных ископаемых», «Обрабатывающие производства», «Обеспечение электрической энергией, газом и паром; кондиционирование воздуха», «Водоснабжение; водоотведение, организация сбора и утилизации отходов, деятельность по ликвидации загрязнений» на основе данных о динамике производства важнейших товаров-производителей (в натуральном или стоимостном выражении).

2 Июль 2021 г. к июню 2021 г.

3 Июль 2021 г. к декабрю 2020 г.

4 По данным Приволжского таможенного управления, с учетом объемов организаций, зарегистрированных на территории Саратовской области и ведущих фактическую деятельность в других субъектах РФ по состоянию на 11.08.2021. Сведения приведены с учетом данных о взаимной торговле Саратовской области со странами – членами ЕАЭС (республиками Беларусь, Казахстан, Армения, Киргизия).

5 Данные приведены по полному кругу организаций.

ДИНАМИКА ИНВЕСТИЦИЙ В ОСНОВНОЙ КАПИТАЛ

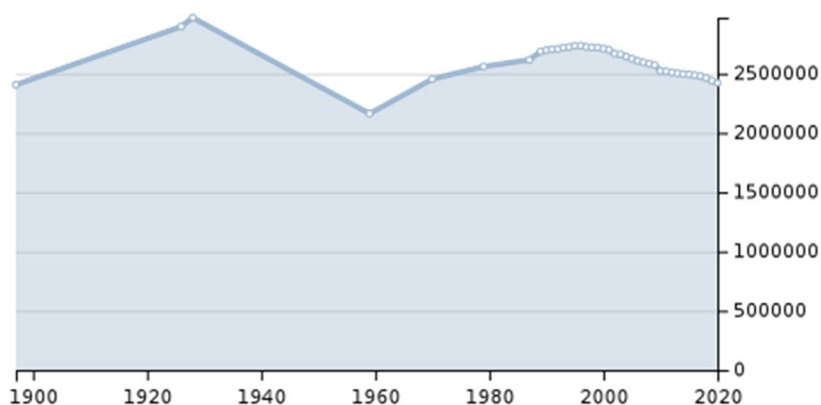
	Млн руб.	В % к соответствующему периоду предыдущего года
2020		
I квартал	20554,4	128,1
I полугодие	55477,1	114,2
январь-сентябрь	96291,2	92,0
год ²	167233,2	96,4
2021		
I квартал	19661,0	85,2
I полугодие	51849,1	83,4

1 Объем инвестиций в основной капитал по полному кругу хозяйствующих субъектов определен в соответствии с «Официальной статистической методологией определения инвестиций в основной капитал на региональном уровне», утвержденной приказом Росстата от 18.09.2014 г. №569с изменениями от 25.01.2017 № 40, от 19.04.2018 № 206, от 28.06.2018 № 399.

2 Оперативные данные.

Источник информации: <https://ru.wikipedia.org/wiki>, https://srtv.gks.ru/publication_collection/document/35964

Численность населения области по данным Росстата составляет 2 395 111 чел. (2021). Плотность населения — 23,66 чел./км² (2021). Городское население — 76,44% (2020). По демографическим показателям Саратовская область занимает 70-е место в России



ПОКАЗАТЕЛИ ЕСТЕСТВЕННОГО ДВИЖЕНИЯ НАСЕЛЕНИЯ (По дате регистрации в органах ЗАГС)

	Январь-июнь					
	человек			на 1000 человек населения ²		
	2021	2020	прирост (+), снижение (-)	2021	2020	2021 в % 2020
Родившихся	8832	8777	55	7,5	7,3	102,7
Умерших	20860	17352	3508	17,6	14,4	122,2
из них детей в возрасте до 1 года	29	39	-10	3,1 ³	4,0 ³	77,5
Естественный прирост (+), убыль (-)	-12028	-8575	x	-10,1	-7,1	142,3
Браков	4735	3696	1039	4,0	3,1	129,0
Разводов	4860	3545	1315	4,1	2,9	141,4



1 Информация о естественном движении населения формируется на основе данных из Единого государственного реестра записей актов гражданского состояния (ЕГР ЗАГС). В связи с распространением новой коронавирусной инфекции и принятых карантинных мер жители не в полной мере обеспечили регистрацию фактов рождения и (или) смерти в системе ЕГР ЗАГС. В связи с этим данные о естественном движении населения будут дополнены после снятия карантинных мер и регистрации жителями фактов рождения и смерти в органах записи актов гражданского состояния.

2 Показатели помесечной регистрации приведены в пересчете на год.

3 На 1000 родившихся живыми.

ОСНОВНЫЕ ЭКОНОМИЧЕСКИЕ И СОЦИАЛЬНЫЕ ПОКАЗАТЕЛИ ПО САРАТОВСКОЙ ОБЛАСТИ

	Июль 2021	Январь-июль 2021	В % к		Справочно январь- июль 2020 в % к январю- июлю 2019
			июлю 2020	январю- июлю 2020	
Индекс промышленного производства ¹			104,7	118,9	97,5
Продукция сельского хозяйства, млн руб.	40082,0	87431,4	76,2	89,5	116,9
Оборот розничной торговли, млн руб.	39025,3	248102,7	101,8	105,3	100,7
Объем платных услуг населению, млн руб.	8023,7	63582,3	107,2	111,9	89,1
Индекс потребительских цен, %	100,2 ²	103,7 ³	105,9	106,3	103,3
Индекс цен производителей промышленных товаров, %	101,5 ²	113,1 ³	119,2	115,0	97,8
Численность официально зарегистрированных безработных на конец месяца, человек (по данным Министерства труда и социальной защиты Саратовской области)	12769		24,2		
Продолжение					
	Июль 2021	Январь-июль 2021	В % к		Справочно январь- июль 2020 в % к январю- июлю 2019
			июлю 2020	январю- июлю 2020	
Внешнеторговый оборот ⁴ , млн долл. США,	253,0	1543,1	126,4	154,8	107,0
в том числе:					
экспорт товаров	175,6	1097,3	131,1	174,2	101,4
импорт товаров	77,4	445,8	116,7	121,5	118,3
Начисленная средняя заработная плата одного работника ⁵					
номинальная, руб.	38891,4	35573,5	111,7	110,1	108,6
реальная			104,6	103,6	105,3

1 Агрегированный индекс производства по видам деятельности «Добыча полезных ископаемых», «Обрабатывающие производства», «Обеспечение электрической энергией, газом и паром; кондиционирование воздуха», «Водоснабжение; водоотведение, организация сбора и утилизации отходов, деятельность по ликвидации загрязнений» на основе данных о динамике производства важнейших товаров-производителей (в натуральном или стоимостном выражении).

2 Июль 2021 г. к июню 2021 г.

3 Июль 2021 г. к декабрю 2020 г.

4 По данным Приволжского таможенного управления, с учетом объемов организаций, зарегистрированных на территории Саратовской области и ведущих фактическую деятельность в других субъектах РФ по состоянию на 11.08.2021. Сведения приведены с учетом данных о взаимной торговле Саратовской области со странами – членами ЕАЭС (республиками Беларусь, Казахстан, Армения, Киргизия).

5 Данные приведены по полному кругу организаций.

ДИНАМИКА ИНВЕСТИЦИЙ В ОСНОВНОЙ КАПИТАЛ



	<i>Млн руб.</i>	<i>В % к соответствующему периоду предыдущего года</i>
2020		
I квартал	20554,4	128,1
I полугодие	55477,1	114,2
январь-сентябрь	96291,2	92,0
год ²	167233,2	96,4
2021		
I квартал	19661,0	85,2
I полугодие	51849,1	83,4

1Объем инвестиций в основной капитал по полному кругу хозяйствующих субъектов определен в соответствии с «Официальной статистической методологией определения инвестиций в основной капитал на региональном уровне», утвержденной приказом Росстата от 18.09.2014 г. №569с изменениями от 25.01.2017 № 40, от 19.04.2018 № 206, от 28.06.2018 № 399.

2Оперативные данные.

Источник информации: <https://ru.wikipedia.org/wiki>, https://srtv.gks.ru/publication_collection/document/35964

Уровень социально-экономического развития территории г. Балашова и Балашовского района

Расположение и инфраструктура. Балашовский район расположен в западной части Правобережья Саратовской области. С запада он граничит с Воронежской областью, с юго-запада - с Волгоградской областью, с юга - с Самойловским районом, с юго-востока - с Калининским районом, с северо-запада - с Романовским районом, с северо-востока - с Аркадакским районом. Площадь Балашовского района составляет 2,9 тыс. км², протяженность дорог с твердым покрытием – 61,2 км. На территории района расположено 60 сел.

Балашов — город (с 1780 г.) в России, административный центр Балашовского района Саратовской области. Образует одноимённое муниципальное образование город Балашов со статусом городского поселения как единственный населённый пункт в его составе.

Численность города на 2020 г. составляет 75 773 человека.

Город расположен на восточной окраине Окско-Донской равнины, на реке Хопёр (приток р.Дон), на пересечении железнодорожных линий Тамбов — Камышин и Поворино — Пенза, на расстоянии 226 км к западу от Саратова. Площадь г. Балашова – 78,1 км².

Промышленность. В городе действуют предприятия:

- ООО «Балашовский текстильный комбинат» (Балтекс), (с 1968 г.)— градообразующее предприятие города в СССР и России, являющееся единственным уникальным предприятием по производству синтетических и смесовых тканей.
- ООО «Балашовский сахарный комбинат» (БСК), (с 1960 г.)— единственное градообразующее предприятие по переработку сахарной свёклы и производству сахара в Саратовской области.
- ООО «МакПром» (с 2012 г.)— одно из самых больших предприятий с современными итальянскими технологиями по производству муки и макаронных изделий.
- ООО «ЖБК-8» (с 1966 г.) — производство сборных железобетонных конструкций, блоков стен подвала и товарного бетона для промышленного и гражданского строительства.
- ОАО «Балашовслюда» (1958 г.) — предприятие, специализирующееся на выпуске электроизоляционных материалов и электронагревательных элементов на основе слюды.
- ЗАО «БалашовБелстарАгро» (с 2005 г.) — предприятие по производству макаронной продукции.
- ОАО «Балашовский комбинат хлебопродуктов» (Балкомхлебпродукт), (с 1896 г.)— предприятие по производству хлеба и мучных кондитерских изделий, муки из зерновых и растительных культур и готовых мучных смесей и теста для выпечки.
- ОАО «Балашовская хлебная база» — услуги по приёмке, сушке, подработке, хранению и отгрузке зерновых и масличных культур.
- ОАО «Балашовский комбикормовый завод» (БКЗ), (с 1937 г.) — предприятие по производству комбикормов и по хранению зерновых культур.
- ОАО «Мельница 11» (с 1997 г.) — предприятие по производству крупы, муки грубого помола, гранул и прочих продуктов из зерновых культур.
- ООО «Балашовская птицефабрика» (с 1970 г.)— предприятие по производству товарного куриного яйца и мяса кур бройлеров.
- ЗАО «Элеваторхолдинг» — хранение и складирование зерна.
- ООО «ТОТОлини» — предприятие по выпуску обуви.
- Локомотивное депо Балашов (с 1894 г.) — предприятие по ремонту и эксплуатации тягового подвижного состава.



- ОАО «Рембаза» (с 1962 г.) — Производство электрической распределительной и регулирующей аппаратуры.
- ООО «Жанэт» — предприятие по пошиву одежды для детей от 0 до 7 лет и специальной одежды.

В ходе прошедшего Российского инвестиционного форума в Сочи (13—15 февраля 2019 года) Правительство Саратовской области и компания «Саратовские биотехнологии» подписали соглашение о строительстве в регионе завода по глубокой переработке пшеницы. Мощность предприятия — 250 тыс. т в год, инвестиции — около 20 млрд руб. Проект планируется реализовать в 2019—2021 годах. Завод будет производить белковые кормовые добавки, биоэтанол, пшеничный крахмал, глютен.

Направление переработки растениеводческого сырья с производством конечной продукции не имеет аналогов в России и странах СНГ. Предприятие займется производством белковых кормовых добавок, биоэтанола, пшеничного крахмала, глютена. Основными потребителями продукции являются предприятия комбикормовой, пищевой, лакокрасочной и химической промышленности. С запуском производства в 2021 году откроется 500 рабочих мест.

В перспективе развития Балашовского муниципального района планируется построить мясокомбинат и комбикормовый завод с новыми технологиями, кирпичный и пенобетонный заводы, домостроительный комбинат. Возможно, появятся швейная фабрика на средства инвесторов.

Инвесторы могут интересоваться проектом строительства в городе мусороперерабатывающего завода.

Сельскохозяйственным производством занимаются 24 товарищества и 293 крестьянских (фермерских) хозяйства. Специализация - зерново-маслично-животноводческая, со значительными посевами сахарной свеклы.

Современные тенденции

Дальнейшие перспективы экономического развития г. Балашова и Балашовского района, обусловленные его расположением и историческим развитием, будут, вероятнее всего, связаны, как и в настоящее время, с машиностроением и металлообработкой, легкой и пищевой, мукомольно-крупяной и комбикормовой промышленностью, производством строительных материалов.

Изменения структурно-функциональной специализации экономики и инфраструктуры города будут основываться на следующих принципах:

отказ от строительства новых крупных и средних производственных объектов в черте города;

развитие и совершенствование городской инфраструктуры,

строительство нового комфортного доступного жилья,

содействие развитию среднего и малого бизнеса в области производства товаров народного потребления и обслуживающего сервиса.

В случае создания более эффективной финансовой системы, дальнейшего совершенствования инфраструктуры и преодоления, существующих экономических и политических трудностей, г. Балашов может стать привлекательным для иностранных инвесторов.

Источник информации: ru.wikipedia.org, <https://srtv.gks.ru>.

Общая характеристика рынка земельных участков в Саратовской области III квартал 2021 г.

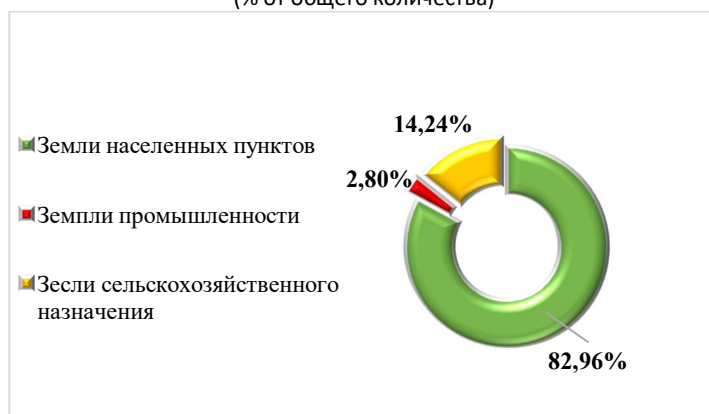
Основная доля предложений продажи земельных участков на рынке Саратовской области по-прежнему приходится на земли населенных пунктов (82,96%).

В разрезе сегментов земельных участков основная часть представленных предложений приходится на 13 сегмент «Садоводство и огородничество, малоэтажная жилая застройка» (85,20%).

Максимальные удельные показатели представлены в административном центре области, крупных городах области (г. Энгельс и г. Балаково), а также в населенных пунктах в ближайшей окрестности областного центра. Удельный показатель снижается по мере удаления от областного центра. Величина удельного показателя рыночной стоимости зависит от местоположения объекта недвижимости и от сегмента рынка, к которому он относится.

Далее в анализе рассматриваются наиболее широко представленные на рынке предложения продажи объектов 1, 4, 5, 6, 7, 13 сегментов.

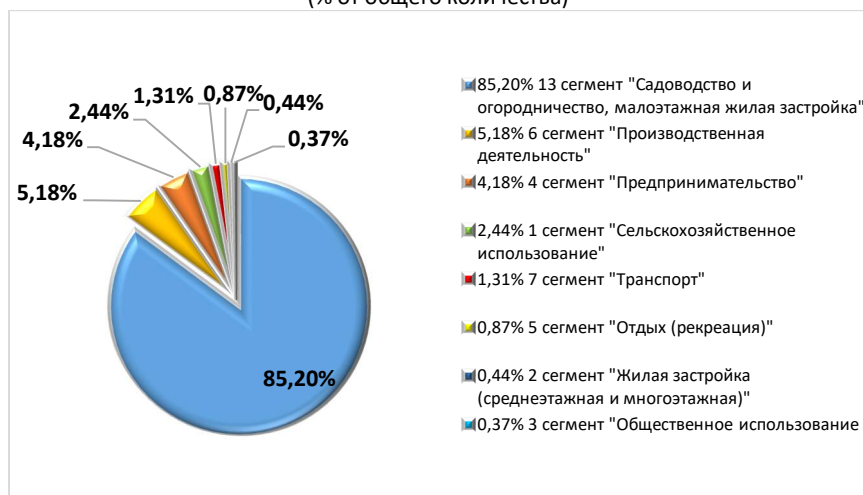
Структура предложений земельных участков по категории земель (% от общего количества)



Структура предложений земельных участков по сегментам

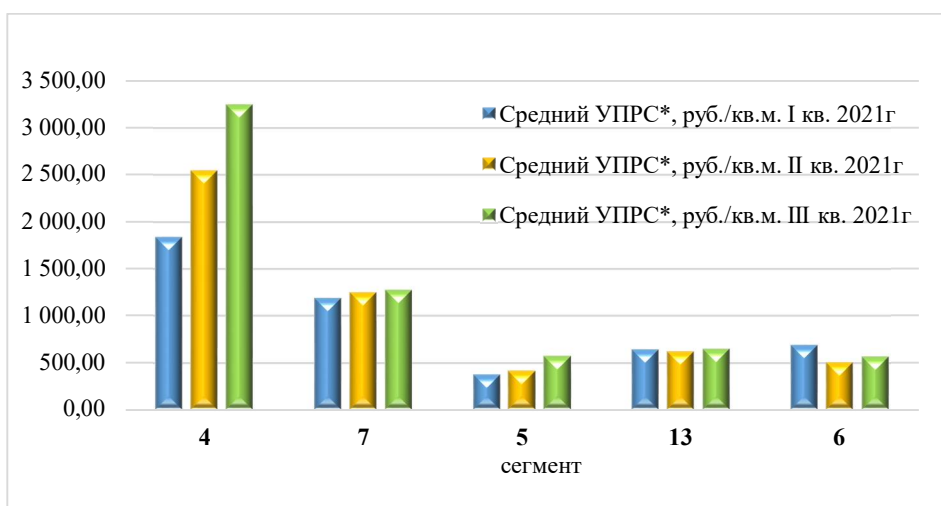


(% от общего количества)



Удельные показатели рыночной стоимости земельных участков в Саратовской области в разрезе рассматриваемых сегментов

Сегмент	Средний УПРС*, руб./кв.м. I кв. 2021г	Средний УПРС*, руб./кв.м. II кв. 2021г	Средний УПРС*, руб./кв.м. III кв. 2021г
4 сегмент "Предпринимательство"	1 837,00	2 550,52	3 068,35
7 сегмент "Транспорт"	1 196,15	1 254,28	1 278,68
5 сегмент "Отдых (рекреация)"	380,15	424,46	581,55
13 сегмент "Садоводство и огородничество, малоэтажная жилая застройка"	645,52	625,70	651,38
6 сегмент "Производственная деятельность"	695,72	508,43	525,02
1 сегмент "Сельскохозяйственное использование"	2,18	2,10	2,01



*УПРС – удельный показатель рыночной стоимости

1.2 Общая характеристика рынка земельных участков 1 сегмента «Сельскохозяйственное использование»

За рассматриваемый период было выявлено 39 предложений на продажу земельных участков для сельскохозяйственного использования (пашни, пастбища).

Рынок земель данного сегмента на территории региона развит по-прежнему слабо, в большинстве районах области предлагается к продаже 1-2 объекта или отсутствуют предложения к продаже. Вследствие чего сделать анализ рынка по данным районам не представляется возможным, в данном случае рассматриваем цену предложения.

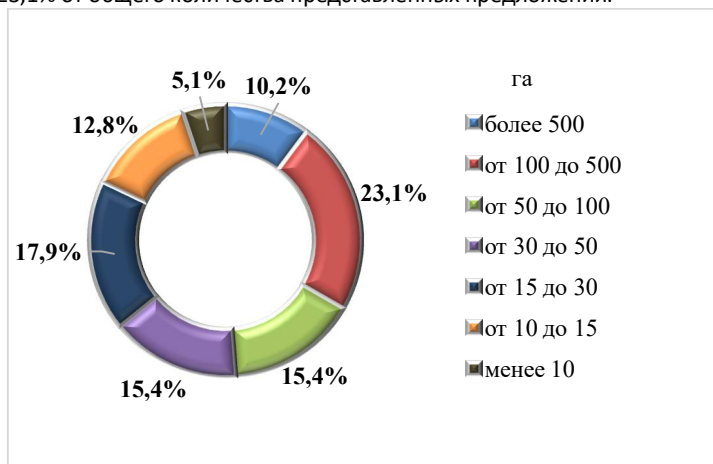
Также небольшое количество представленных предложений земельных участков сельскохозяйственного назначения можно объяснить тем, что зачастую продавцы позиционируют земельные участки предназначенные для сельскохозяйственного использо-



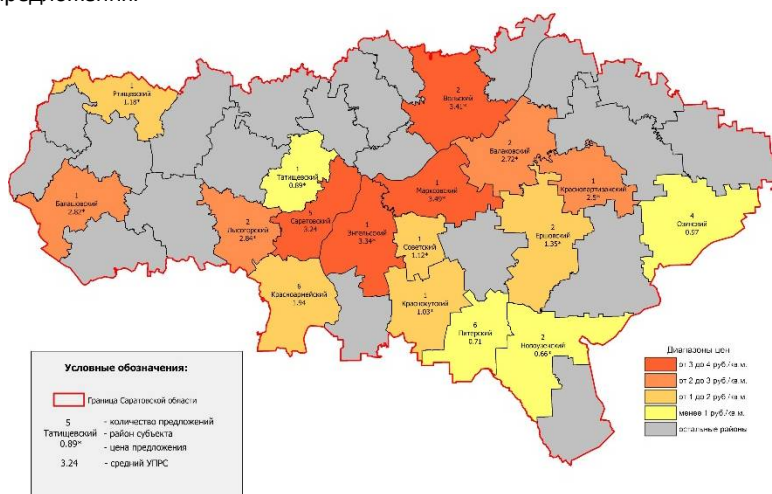
вания как для производственной либо коммерческой деятельности, соответственно такие объявления также не используются для анализа данного сегмента.

В данном сегменте не рассматривались земельные участки для ведения садоводства и огородничества на землях сельскохозяйственного назначения, данная группа рассматривается отдельно в 13 сегменте.

По структуре предложений земельных участков в разрезе площадей основное количество предложений участков представлено площадью от 100 до 500 га – 23,1% от общего количества представленных предложений.



На карте ниже представлены количество предложений на продажу по районам субъекта и средние удельные показатели рыночной стоимости либо цена предложения.



Источник информации: <https://cgko64.ru/113-2/>

Аналоги объекта. Обоснование выбора аналогов.

В качестве аналогов для сравнительного подхода выбраны объекты, наиболее схожие с оцениваемым как по своим техническим характеристикам, так и по качеству местоположения.

Выбор единиц сравнения

В качестве единицы сравнения для сравнительного подхода выбрана «цена за 1 м²». В качестве единицы сравнения для доходного подхода выбран «размер аренды за 1 м² в год». Такой выбор связан с тем, что традиционно по земельным участкам подавляющим большинством участников рынка недвижимости используются именно эти показатели. Они активно применяются в аналитических и методических материалах по определению соотношения спроса и предложения. Также они нашли отражение в нормативных документах, которые определяют кадастровую стоимость объектов, правила заключения договоров, процедуру продажи объектов. Использование этих единиц сравнения вполне достаточно для того, чтобы составить объективное представление об уровне стоимости объекта. Применение других единиц сравнения в нашем случае является неэффективным и необоснованно значительно усложнит анализ и расчеты.

Анализ вариантов наиболее эффективного использования

Наиболее эффективное использование определяется как наиболее вероятное использование имущества, являющееся физически возможным, разумно оправданным, юридически законным, осуществимым с финансовой точки зрения и в результате которого стоимость оцениваемого имущества будет максимальной.

Алгоритм определения варианта наиболее эффективного использования объекта:

- отбор вариантов использования объекта, соответствующих законодательству;



- проверка каждого из соответствующих законодательству вариантов использования объекта оценки на физическую возможность;
- проверка каждого из соответствующих законодательству и физически возможных вариантов использования объекта на финансовую осуществимость;
- выявление из финансово осуществимых вариантов такого варианта использования, который обеспечивает максимальную стоимость объекта оценки;
- формулирование вывода о варианте наиболее эффективного использования объекта оценки.

Юридическая законность подразумевает проверку на соответствие способов использования распоряжениям о правилах зонирования, строительных нормативах, законодательству в области охраны окружающей среды и другим действующим законодательным актам.

Физическая возможность подразумевает рассмотрение физически реальных в данной местности способов использования.

Экономическая целесообразность подразумевает рассмотрение того, какое физически возможное и юридически правомочное использование будет давать приемлемый доход владельцу.

Максимальная эффективность подразумевает рассмотрение того, какое из экономически приемлемых использований будет приносить максимальный чистый доход или максимальную текущую стоимость.

Наиболее эффективное использование объекта оценки – текущий вид разрешенного использования.

ОПИСАНИЕ ПРОЦЕССА ОЦЕНКИ

Методика оценки

Оценка представляет собой процесс определения стоимости объекта.

Этапы определения стоимости объекта оценки

1. Заключается договор на проведение оценки
2. Запрашивается от Заказчика необходимая информация об объекте оценки.
3. Получаются от Заказчика документы и информация, необходимые для оценки объекта оценки.
4. Устанавливаются количественные и качественные характеристики объекта оценки
5. Осмотр объекта оценки, его идентификация и фотографирование.
6. Производится анализ предоставленной Заказчиком информации.
7. Производится сбор и анализ рыночной информации.
8. Производится анализ наиболее эффективного использования объекта оценки.
9. Определяется применимость каждого из трех подходов к оценке для целей оценки объекта оценки, обосновывается использование определенных методов оценки в рамках каждого из применимых подходов.
10. Производится определение стоимости объекта оценки с использованием сравнительного подхода к оценке или обосновывается отказ от использования сравнительного подхода.
11. Производится определение стоимости объекта оценки с использованием доходного подхода к оценке или обосновывается отказ от использования доходного подхода.
12. Производится определение стоимости объекта оценки с использованием затратного подхода к оценке или обосновывается отказ от использования затратного подхода.
13. Согласовываются результаты определения стоимости объекта оценки, полученных с использованием трех подходов к оценке и определяется итоговая величина стоимости объекта.
14. Составляется отчет об оценке.

Определение вида стоимости

При оценке объектов базовым понятием является рыночная стоимость.

Под рыночной стоимостью объекта оценки в соответствии с Федеральным законом от 29 июля 1998 г. N 135-ФЗ "Об оценочной деятельности в Российской Федерации" понимается наиболее вероятная цена, по которой данный объект оценки может быть отчужден на открытом рынке в условиях конкуренции, когда стороны сделки действуют разумно, располагая всей необходимой информацией, а на величине цены сделки не отражаются какие-либо чрезвычайные обстоятельства, то есть когда:

1. одна из сторон сделки не обязана отчуждать объект оценки, а другая сторона не обязана принимать исполнение;
2. стороны сделки хорошо осведомлены о предмете сделки и действуют в своих интересах;
3. объект оценки представлен на открытый рынок в форме публичной оферты, типичной для аналогичных объектов оценки
4. цена сделки представляет собой разумное вознаграждение за объект оценки, и принуждения к совершению сделки в отношении сторон сделки с чьей-либо стороны не было;
5. платеж за объект оценки выражен в денежной форме. (Статья 3 ФЗ-135)

В случае, когда в отличие от рыночной стоимости при оценке учитываются экономические последствия нарушения условий, определяющих рыночную стоимость, определяется другой вид стоимости.

В силу налагаемых ограничений в особенности временного характера не осуществляется «адекватный маркетинг». То есть имущество должно быть реализовано в установленные сроки, несмотря ни на то, что оно не подготовлено к продаже



надлежащим образом, ни на то, что не проведены необходимые подготовительные работы по его продаже (анализ рынка аналогичных объектов, реклама и т.п.).

Для определения соответствующего вида стоимости воспользуемся Федеральными Стандартами Оценки, обязательными к применению субъектами оценочной деятельности (ФСО-2). В соответствии с основанием оценки, требованиями Заказчика и согласно действующему законодательству и стандартам оценки в настоящем отчете мы используем вид стоимости: **рыночная стоимость**.

Основные понятия

В настоящем отчете используются следующие основные понятия:

Земельный участок как объект земельных отношений - часть поверхности земли (в том числе почвенный слой), границы которой описаны и удостоверены в установленном порядке.

Земельный участок может быть делимым и неделимым. Делимым является земельный участок, который может быть разделен на части, каждая из которых после раздела образует самостоятельный земельный участок, разрешенное использование которого может осуществляться без перевода его в состав земель иной категории, за исключением случаев, установленных федеральными законами.

(Статья 6 Земельного кодекса РФ).

Собственники земельных участков - лица, являющиеся собственниками земельных участков; (Статья 5 Земельного кодекса РФ).

Арендаторы земельных участков - лица, владеющие и пользующиеся земельными участками по договору аренды, договору субаренды; (Статья 5 Земельного кодекса РФ).

Обладатели сервитута - лица, имеющие право ограниченного пользования чужими земельными участками (сервитут). (Статья 5 Земельного кодекса РФ).

Улучшения земельных участков - это здания, строения, сооружения, объекты инженерной инфраструктуры, расположенные в пределах земельного участка, а также результаты работ и антропогенных воздействий, изменяющих качественные характеристики земельных участков.

Земли в Российской Федерации по целевому назначению подразделяются на следующие **категории**:

- 1) земли сельскохозяйственного назначения;
- 2) земли поселений;
- 3) земли промышленности, энергетики, транспорта, связи, радиовещания, телевидения, информатики, земли для обеспечения космической деятельности, земли обороны, безопасности и земли иного специального назначения;
- 4) земли особо охраняемых территорий и объектов;
- 5) земли лесного фонда;
- 6) земли водного фонда;
- 7) земли запаса.

Подход к оценке – это совокупность методов оценки, объединенных одной методологией (ФСО-1).

Метод оценки — это последовательность процедур, позволяющая на основе существенной для данного метода информации определить стоимость объекта оценки в рамках одного из подходов к оценке (ФСО-1).

Дата проведения оценки — дата, по состоянию на которую определяется стоимость объекта оценки (пункт 8 ФСО №1).

Цена — денежная сумма, предлагаемая или уплаченная за объект оценки или его аналог.

Аналог объекта оценки — сходный по основным экономическим, материальным, техническим и другим характеристикам объекту оценки другой объект, цена которого известна из сделки, состоявшейся при сходных условиях.

Срок экспозиции объекта оценки – период времени, начиная с даты представления на открытый рынок (публичная оферта) объекта оценки, до даты совершения сделки с ним (пункт 12 ФСО №1).

Итоговая величина стоимости объекта оценки — величина стоимости объекта оценки, полученная как итог обоснованного оценщиком обобщения результатов расчетов стоимости объекта оценки, при использовании различных подходов к оценке и методов оценки.

Безрисковая ставка доходности — ставка доходности инвестиций при вложении денежных средств в наиболее надежные активы.

Дисконтирование — процесс определения текущей стоимости денежного потока.

Три подхода к оценке объекта

При оценке обычно используется три подхода:

- 1) Сравнительный подход
- 2) Доходный подход
- 3) Затратный подход

После получения результатов по каждому из этих подходов производится сравнительный анализ достоинств и недостатков каждого из подходов, согласование результатов и устанавливается окончательная стоимость с учетом того, какой подход наиболее применим для достижения поставленных целей.

Сравнительный подход оценки земельного участка

Сравнительный подход - совокупность методов оценки стоимости объекта оценки, основанных на сравнении объекта оценки с объектами - аналогами объекта оценки, в отношении которых имеется информация о ценах. Достоинством этого подхода является использование фактических цен уже совершенных в недавнем прошлом сделок с аналогичными объектами и обоснование на этой основе вывода о стоимости оцениваемого имущества. Недостатком подхода является невозможность его



применения на неразвитых рынках, а также необходимость проведения процедуры корректировок с тем, чтобы учесть отличия оцениваемого объекта от объектов сравнения.

Этот подход основан на принципах замещения, спроса и предложения и вклада. Основным является принцип замещения, который гласит, «при наличии на рынке равнодоступных сходных объектов, рациональный инвестор не заплатит больше той суммы, в которую обойдется приобретение объекта аналогичной полезности». В нашем исследовании основным методом является метод сравнения продаж.

Метод сравнения продаж

Метод применяется для оценки земельных участков, как занятых зданиями, строениями и (или) сооружениями (застроенных земельных участков), так и земельных участков, не занятых зданиями, строениями и (или) сооружениями (незастроенных земельных участков).

Этапы оценки:

1. Анализ рынка аналогичных объектов.
2. Подбор аналогов.
3. Определение единиц сравнения.
4. Выделение элементов сравнения.
5. Корректировка стоимости единиц сравнения по элементам сравнения.
6. Применение мультипликаторов.
7. Согласование скорректированных цен объектов-аналогов и выведение итоговой величины стоимости оцениваемого объекта

Этап 1. Анализ рынка

Анализ рынка произведен в настоящем отчете ранее в одноименной главе.

Этап 2. Подбор аналогов

В качестве аналогов для сравнительного и доходного подходов выявляются и выбираются объекты, наиболее схожие с оцениваемым как по своим техническим характеристикам, так и по качеству местоположения. Проверяется и анализируется информация о сделках объектов-аналогов.

Этап 3. Единицы сравнения

В качестве единицы сравнения принимают измерители, традиционно сложившиеся на рынке аналогичных объектов. Для оценки одного и того же объекта могут быть применены одновременно несколько единиц сравнения.

Единицы сравнения земельных участков:

- 1) цена за 1 га,
- 2) цена за 1 сотку,
- 3) цена за 1 м².

Этап 4. Элементы сравнения

В качестве элементов сравнения принимают характеристики объектов и условия сделок, которые существенно влияют на цену объектов.

В настоящем отчете к элементам, подлежащим обязательному учету при оценке объектов недвижимости, относятся:

- 1) состав передаваемых прав;
- 2) условия финансирования состоявшейся (или предполагаемой) сделки купли-продажи;
- 3) условия продажи (предложения);
- 4) время продажи (предложения);
- 5) месторасположение объекта;
- 6) физические характеристики объекта;
- 7) экономические характеристики объекта;
- 8) характер использования объекта;
- 9) компоненты стоимости, не связанные с недвижимостью.

Этап 5. Корректировка

На выявленные различия в элементах сравнения осуществляется корректировка.

Классификация корректировок.

Корректировки бывают:

- 1) Процентные (коэффициентные),
- 2) Стоимостные (денежные).

Процентные корректировки вносятся путем умножения цены продажи объекта-аналога или его единицы сравнения на коэффициент, отражающий степень различий в характеристиках объекта-аналога и оцениваемого объекта. Если оцениваемый объект лучше аналога, то коэффициент больше единицы. Если хуже – коэффициент меньше единицы.

К процентным корректировкам можно отнести, например, корректировки на:

- 1) местоположение,
- 2) износ,
- 3) время продажи.

Стоимостные корректировки в свою очередь подразделяются на:

- 1) стоимостные корректировки, вносимые к единице сравнения,
- 2) стоимостные корректировки, вносимые к цене объекта-аналога в целом.

Стоимостные корректировки, вносимые к единице сравнения, изменяют цену единицы сравнения объекта аналога на сумму, в которую оценивается различие в характеристиках объекта-аналога и оцениваемого объекта.

Корректировки вносятся с положительным знаком, если оцениваемый объект лучше объекта-аналога. Корректировки вносятся с отрицательным знаком, если оцениваемый объект хуже объекта-аналога.



К стоимостным корректировкам можно отнести:

- 1) качественные характеристики,
- 2) корректировки, рассчитанные статистическими методами.

Стоимостные корректировки, вносимые к цене объекта-аналога в целом, изменяют цену всего объекта на сумму, в которую оценивается различие в характеристиках объекта-аналога и оцениваемого объекта.

К таким корректировкам можно отнести корректировки на наличие или отсутствие дополнительных улучшений (подвалов, пристроек для зданий, дополнительного оборудования для автомашин и т.п.).

Корректировки вносятся с положительным знаком, если оцениваемый объект имеет дополнительные улучшения по сравнению с объектом-аналогом. Корректировки вносятся с отрицательным знаком, если оцениваемый объект не имеет дополнительных улучшений, выявленных у объекта-аналога.

Последовательность применения корректировок.

В первую очередь производятся корректировки, относящиеся к условиям сделки и состоянию рынка, которые производятся путем применения каждой последующей корректировки к предыдущему результату.

- 1) состав передаваемых прав,
- 2) условия финансирования состоявшейся (или предполагаемой) сделки купли-продажи,
- 3) условия продажи (предложения),
- 4) время продажи (предложения).

Во вторую очередь производятся корректировки, относящиеся непосредственно к объекту, которые производятся путем применения указанных корректировок к результату, полученному после корректировки на условия рынка, в любом порядке.

Расчет корректировок.

Для расчета корректировок в настоящем отчете мы использовали следующие:

- 1) анализ парных продаж,
- 2) статистические,
- 3) экспертных оценок.

Выбор метода расчета корректировок зависит от объема и качества полученной рыночной информации.

Поправка на объем прав. Разница между оцениваемой недвижимостью и сопоставимым объектом, влияющая на его стоимость, достаточно часто определяется разницей их юридического статуса (набора прав). Право аренды и право собственности имеют различную стоимость.

Поскольку под рыночной стоимостью объекта оценки понимается наиболее вероятная цена отчуждения (то есть продажи) объекта оценки, а при продаже покупатель получит право собственности на Объект оценки, то Объект оценки должен быть оценен «на уровне» права собственности. Следовательно, если объекты-аналоги находятся в собственности, корректировка не требуется, а если объекты-аналоги предлагаются к продаже на праве аренды, необходимо введение поправки.

В данном случае Объекты аналоги предлагаются к продаже на праве собственности, поэтому поправка не требуется.

Корректировка на обременения и сервитуты. Стоимость оцениваемого объекта рассчитывается без учета обременений.

Поправка на условия сделки. Так как особые условия сделки (продажи) у аналогов отсутствуют, корректировка не делается. Все объекты аналоги выставлены на открытых торгах по их рыночной стоимости.

Поправка на условия финансирования. В качестве аналогов выбраны объекты, выставленные на продажу на открытом рынке, у всех аналогов условия финансирования – предполагается единовременный платеж, на рыночных условиях. Стоимостью корректировки не требуется.

Поправка на условия рынка:

Поправка на дату заключения сделки / предложения. Поскольку в расчетах для всех аналогов используется актуальная на дату определения стоимости объекта оценки информация, корректировка по данному фактору для них не требуется и не проводилась.

Поправка на цену предложения. Корректировка на торг определялась на основании среднерыночных данных. Так как для расчета использовались только цены предложений, необходимо провести корректировку на параметр сделка/предложение. Эта корректировка показывает разницу между ценой предложения и реальной сделкой. По объектам аналогам сравнения предполагается возможность рыночного торга. Таким образом, в стоимость всех аналогов вводится понижающая корректировка «14,4%». Данная величина принята для земельных участков под сельскохозяйственное использования для активного рынка в соответствии со справочником оценщика недвижимости-2022 Приволжский центр методического и информационного обеспечения оценки. Земельные участки часть 2. Нижний Новгород 2022 год. г. стр. 269 таблица 106:

Таблица 106. Значения скидки на торг на активном рынке. Значения коэффициентов, усредненные по городам России. Коллективное мнение оценщиков, Расширенный интервал

Класс объектов	Активный рынок		
	Среднее	Расширенный интервал	
Цены предложений объектов			
Земельные участки под индустриальную застройку	11,7%	6,8%	16,7%
Земельные участки под коммерческую застройку (офисно-торговую)	10,1%	5,5%	14,6%
Земельные участки сельскохозяйственного назначения	14,4%	8,5%	20,4%

Поправка на вид использования/зонирование.



Объект оценки, имеет категорию земель – земли населенных пунктов, разрешенное использование – сельскохозяйственное использование. Все объекты аналоги расположены в зонах, предназначенных Для сельскохозяйственного использования.

Корректировка на вид использования/зонирование не проводилась.

Поправка на местоположение. Если объекты-аналоги не отличаются от оцениваемого объекта по месторасположению, то применение корректировок не требуется.

За основу рассуждений воспользуемся данными следующей аналитической статьи «ЭКОНОМИЧЕСКАЯ ОЦЕНКА ЭФФЕКТИВНОСТИ ИСПОЛЬЗОВАНИЯ ЗЕМЕЛЬ СЕЛЬСКОХОЗЯЙСТВЕННОГО НАЗНАЧЕНИЯ МУНИЦИПАЛЬНЫХ РАЙОНОВ САРАТОВСКОЙ ОБЛАСТИ»¹

Для характеристики оценки эффективности земельных ресурсов рассчитаны данные по эффективности использования сельхозземель. Это необходимо для формирования зональных коэффициентов корректировки цен на землю с позиции получения объемов продукции. Основным показателем эффективной деятельности является расчет производства основной продукции по видам на 100 га убранный пашни в центнерах.

Итогом является распределение сельскохозяйственных земель муниципальных районов по производству продукции растениеводства, формирование зон области и на их основе корректировочных коэффициентов при корректировке цен на землю.



Рисунок 1. – Зонирование территории Саратовской области по развитию производственного сектора растениеводства

Такое зональное распределение является характеристикой использования особо ценных продуктивных сельскохозяйственных угодий определяется анализом качества земель (на основе балла бонитета почв) и экономических показателей сельскохозяйственных организаций.

Таблица 3– Зонирование Саратовской области по анализу объемов продукции растениеводства (особо ценные продуктивная пашня) и распределение поправочного коэффициента к цене земли от использования

Группа	Муниципальные районы	Поправочный коэффициент для рыночной оценки земли
1	2	3
1.лучшая зона для растениеводства	Аркадакский, Балашовский, Романовский, Турковский, Ртищевский, Екатериновский, Калининский, Аткарский, Татищевский,	1,3
2.хорошее производство	Балтайский, Самойловский, Петровский, Балаковский, Ивантеевский,	1,1
3.удовлетворительное	Саратовский, Энгельский, Вольский, Воскресенский, Красноармейский, Хвалынский, Лысогорский, Новобураcский, Базарно-Карабулагский, Красноармейский, Духовницкий, Перелюбский, Ершовский, Пугачевский, Марковский, Краснокутский, Ровенский, Краснопартизанский	0,9
4.плохое	Советский, Федоровский, Дергачевский, Озинский	1
5.критическое	Питерский, Александрово-Гайский, Новоузенский,	0,8

Поправка на форму и рельеф. Форма и рельеф участка объекта оценки, равно как и участков объектов аналогов не имеет каких-либо особенностей, дающих преимущество перед другими участками или препятствующих их эффективной эксплуатации. Корректировка не требуется.

Корректировка на эффект масштаба (площадь).

Площадь земельного участка является ценообразующим параметром. Как правило, большие по размеру земельные участки стоят несколько дешевле в расчете на единицу площади, чем меньшие по размеру участки. Земельные участки большей площадью продать тяжелее время их экспозиции значительно больше, количество потенциальных покупателей ограничено. Следовательно, необходима корректировка цен аналогов на площадь.

¹ Агрофорсайт № 5_2017, Кударов Салават Сербулатович, магистр 2 курса ФГБОУ ВО Саратовский ГАУ, Муравьева Марина Владимировна, доцент ФГБОУ ВО Саратовский ГАУ (Электронное издание Саратовского государственного аграрного университета, источник: http://www.sgau.ru/http://agroforсайт.ru/wp-content/uploads/2017/07/%D0%9A%D1%83%D0%B4%D0%B0%D1%80%D0%BE%D0%B22_%D1%81%D0%B0%D0%B9%D1%82.pdf)



В соответствии со справочником оценщика недвижимости - 2022. Земельные участки часть 2. Под редакцией Лейфера Л.А. ООО Информ-Оценка. Нижний Новгород. 2022г., табл. 43, стр. 121 масштабный фактор представляет собой коэффициент уменьшения/увеличения удельной стоимости земельных участков в зависимости от диапазонов, к которым принадлежит объект оценки и объект-аналог.

Таблица 43

Земельные участки. Данные по городам с численностью населения менее 1 млн. человек ⁷											
Площадь, сот.	аналог										
	0-50	50-100	100-200	200-300	300-400	400-500	500-600	600-700	700-800	800-900	900-1000
0-50	1,00	1,21	1,36	1,48	1,57	1,63	1,69	1,74	1,78	1,82	1,86
50-100	0,83	1,00	1,13	1,23	1,30	1,36	1,40	1,44	1,48	1,51	1,54
100-200	0,74	0,89	1,00	1,09	1,15	1,21	1,25	1,28	1,31	1,34	1,37
200-300	0,68	0,81	0,92	1,00	1,06	1,11	1,14	1,18	1,21	1,23	1,25
300-400	0,64	0,77	0,87	0,94	1,00	1,04	1,08	1,11	1,14	1,16	1,19
400-500	0,61	0,74	0,83	0,90	0,96	1,00	1,03	1,06	1,09	1,11	1,14
500-600	0,59	0,71	0,80	0,87	0,93	0,97	1,00	1,03	1,05	1,08	1,10
600-700	0,57	0,69	0,78	0,85	0,90	0,94	0,97	1,00	1,02	1,05	1,07
700-800	0,56	0,68	0,76	0,83	0,88	0,92	0,95	0,98	1,00	1,02	1,04
800-900	0,55	0,66	0,74	0,81	0,86	0,90	0,93	0,96	0,98	1,00	1,02
900-1000	0,54	0,65	0,73	0,80	0,84	0,88	0,91	0,94	0,96	0,98	1,00

Поправка на транспортную доступность. Транспортная доступность оцениваемого объекта и у объектов аналогов сравнения аналогичная. Стоимостной корректировки не требуется.

Поправка на наличие улучшений. Корректировка по данному фактору для объектов-аналогов не применялась т.к. Объект оценки оценивается в предположении об отсутствии любых улучшений, а объекты-аналоги не застроены.

Поправка на наличие коммуникации. Корректировка на наличие/отсутствие коммуникаций не проводилась так как объекты аналоги как и объект оценки не имеют подключенных коммуникаций и имеют равные возможности для их возможности подключения.

Поправка на наличие движимого имущества, не связанного с недвижимостью: Корректировка по данному фактору для объектов-аналогов не применялась т.к. Объект оценки и аналоги не имеют в своем составе движимого имущества.

Поправка на наличие других характеристик (элементов), влияющих на стоимость. Корректировка по данному фактору для объектов-аналогов не применялась т.к. Объект оценки и аналоги не имеют в своем составе, каких бы то ни было прочих элементов, существенным образом влияющих на стоимость.

Метод парных продаж.

Метод парных продаж основан на сравнении двух объектов, являющихся идентичными друг другу за исключением одного параметра, наличием которого и объясняется разница в цене этих объектов.

Метод позволяет рассчитать поправку на эту характеристику и использовать ее для корректировки на этот параметр цены продажи сопоставимого с объектом оценки объекта-аналога.

Ограниченность применения данного метода обусловлена сложностью подбора объектов парной продажи, поиском и анализом большого количества информации.

Статистические методы.

При наличии развитого рынка и большого объема качественной информации эффективно использовать методы статистики, например, корреляционно-регрессионный анализ.

Экспертные оценки.

Экспертные оценки расчета корректировок основываются на субъективном мнении экспертов о том, насколько оцениваемый объект хуже или лучше аналога. Чаще всего применяются процентные корректировки.

Этап 6. Мультипликаторы

Некоторое применение нашли различного рода мультипликаторы. Эта группа методов основана на определении соотношения между продажной ценой и различными характеристиками аналогов. Предполагается, что такие же соотношения существуют и между характеристиками оцениваемого объекта и его стоимостью.

Наиболее часто встречающиеся мультипликаторы.

Для объектов недвижимости:

- 1) Валовый рентный мультипликатор (валовой доход аналога разделить на цену продажи аналога),
- 2) Общий коэффициент капитализации (чистый операционный доход разделить на продажную цену).

Этап 7. Согласование скорректированных цен объектов-аналогов и выведение итоговой величины стоимости оцениваемого объекта

Выведение итоговой величины (обобщение) осуществлено посредством расчета средней арифметической. Также для дополнительной проверки выполнен расчет моды, медианы, среднеквадратического отклонения и доверительного интервала скорректированных значений цен сходных объектов.

Доходный подход

Настоящий подход к оценке с точки зрения ее доходности представляет собой процедуру оценки стоимости, использующую предположение, что рыночная стоимость объекта непосредственно связана с текущей стоимостью всех будущих чистых доходов, которая принесет данный объект. Измерение и приведение будущих доходов может быть осуществлено либо посредством метода прямой капитализации, либо посредством метода дисконтированного денежного потока.

Метод капитализации дохода применяется для застроенных и незастроенных земельных участков. Условие применения метода – возможность получения за одинаковые промежутки времени равных между собой по величине или изменяющихся с одинаковым темпом величин дохода от оцениваемого права аренды земельного участка.

Метод остатка применяется для оценки застроенных и незастроенных земельных участков. Условие применения метода – возможность застройки оцениваемого земельного участка улучшениями, приносящими доход.



Метод предполагаемого использования применяется для оценки застроенных и незастроенных земельных участков. Условие применения метода – возможность использования оцениваемого земельного участка способом, приносящим доход, метод предполагает использование материалов государственного учета количества и качества земель, агроклиматические данные, материалы почвенных и геоботанических обследований, годовые отчеты сельскохозяйственных предприятий, статистическая отчетность по внесению удобрений.

Подход с точки зрения доходности отражает ту предельную стоимость, больше которой не будет платить потенциальный инвестор, рассчитывающий на типичное использование объекта и на принятые ставки доходности. Учитывая, что решение типичных инвесторов для данного типа объектов опирается в основном получить максимальный доход от владения, доходность в данном случае не будет иметь веса при решении об окончательной стоимости объекта.

Оценщик отказался от применения данного подхода.

Затратный подход

Затратный подход - совокупность методов оценки стоимости объекта оценки, основанных на определении затрат, необходимых для воспроизводства либо замещения объекта оценки с учетом износа и устареваний. Достоинством подхода является его хорошая информационная обеспеченность, возможность применения для оценки всех типов объектов в любых рыночных условиях. Недостатками подхода являются отражение, главным образом, точки зрения продавца, сложности и субъективизм в определении величины предпринимательской прибыли и стоимости объекта оценки, и как следствие - недостаточный учет спроса и предложения на рынке.

Принципиальным отличием земельных участков от других объектов недвижимости является то, что 1) в большинстве случаев они созданы не трудом человека, а природой и человек всего лишь эксплуатирует уже готовый объект, поэтому затраты на создание объекта либо равны нулю, либо незначительны. Затраты же связанные с земельным участком либо связаны с улучшением его качественных характеристик, либо с улучшениями на участке, либо вокруг него (проведение коммуникаций, дороги и т.п.).

2) При грамотной эксплуатации земельного участка его износа не происходит. Это отражено в прямом запрете в бухгалтерском учете на амортизацию объектов основных средств, потребительские свойства которых с течением времени не изменяются (земельные участки, объекты природопользования).

Согласно Положения по ведению бухгалтерского учета и бухгалтерской отчетности в Российской Федерации (утв. приказом Минфина РФ от 29 июля 1998 г. N 34н) (с изменениями от 30 декабря 1999 г., 24 марта 2000 г.) «Стоимость земельных участков, объектов природопользования не погашается.» (пункт 48).

В случае же грамотного использования земельного участка может происходить улучшение его качеств и не уменьшение, а рост стоимости.

Таким образом, в случаях, когда земельный участок не создан в результате мелиоративных работ, а является продуктом природы, применение затратного подхода в качестве одного из основных не является целесообразным, так как затраты на его создание никак не отражают его рыночную стоимость, а износ может быть только в случае неправильной эксплуатации объекта.

Однако, элементы затратного подхода в части расчета стоимости воспроизводства или замещения улучшений земельного участка могут быть использованы в методе остатка и методе выделения.

Выбор весовых коэффициентов.

Рыночная стоимость 1 м² Объекта оценки определяется как взвешенное значение стоимостей 1 м² аналогов. При определении весового коэффициента каждого аналога, учитывалась величина выполненных корректировок.

Весовые коэффициенты для всех объектов аналогов сравнения выбираются на основании предположения, что чем меньше величина корректировки единиц сравнения для объекта-аналога, тем этот объект-аналог ближе к объекту оценки. То есть, чем меньше сумма абсолютных величин относительных корректировок объекта аналога, тем большее значение весового коэффициента принимается для этого объекта аналога в расчёте итоговой стоимости Объекта оценки.

Весовые коэффициенты для каждого объекта аналога рассчитываются в соответствии следующим формулам:

$$Ki = (\sum | \Delta j |)$$
$$VKi = (1/Ki) / (\sum (1/Ki))$$

где C_i – цена предложения i -го объекта аналога сравнения;

$\sum | \Delta i |$ – сумма абсолютных величин корректировок i -го объекта аналога.

Δj – величина j -ой корректировки i -го объекта аналога;

VKi – весовой коэффициент i -го объекта-аналога сравнения.

Согласование результатов

Пояснения.

Рыночная стоимость определена как средневзвешенное результатов, полученных тремя подходами.

Анализируя применимость каждого подхода для оценки рассматриваемого объекта, мы пришли к следующим выводам:

Земельный участок

1. Затратному подходу нами присвоен коэффициент надежности 0, так как затраты на его создание не отражают спрос.
2. Сравнительный подход получает у нас коэффициент 0, так как информации об аренде подобных объектов недостаточно.
3. Доходный подход получает у нас коэффициент 1.

Учитывая вышеизложенное, с помощью экспертного анализа мы пришли к следующим весовым коэффициентам, отражающим долю каждого из использованных нами подходов в определении итоговой стоимости.



Определение возможных границ интервала итоговой стоимости

В соответствии с требованиями п. 30 ФСО № 7 «После проведения процедуры согласования оценщик, помимо указания в отчете об оценке итогового результата оценки стоимости недвижимости, приводит свое суждение о возможных границах интервала, в котором, по его мнению, может находиться эта стоимость, если в задании на оценку не указано иное». Очевидно что, чем сложнее объект оценки с точки зрения количества и влияния ценообразующих факторов, формирующих его стоимость, тем выше вариативность формирования рыночной стоимости, которая складывается из совокупности отдельных ценообразующих элементов. Разброс стоимостей будет выше для объектов, имеющих большее количество ценообразующих факторов, имеющих более сложную зависимость стоимости от значений фактора и представленных в меньшем количестве.

Таким образом, разброс цен с точки зрения особенностей объекта оценки, может быть охарактеризован интегральным показателем из:

- количества ценообразующих факторов;
- сложности влияния ценообразующих факторов на стоимость;
- распространенности подобных объектов на рынке.

как: соотношение спроса и предложения, непрозрачность рынка, ожидания, возможности и стратегии участников рынка и т. д.

Следовательно, итоговый результат определения стоимости объекта оценки подвержен влиянию погрешности в силу объективных причин разброса цен на рынке объекта оценки, поэтому и возникает необходимость определения интервала стоимости объекта оценки, как результата погрешности оценки.

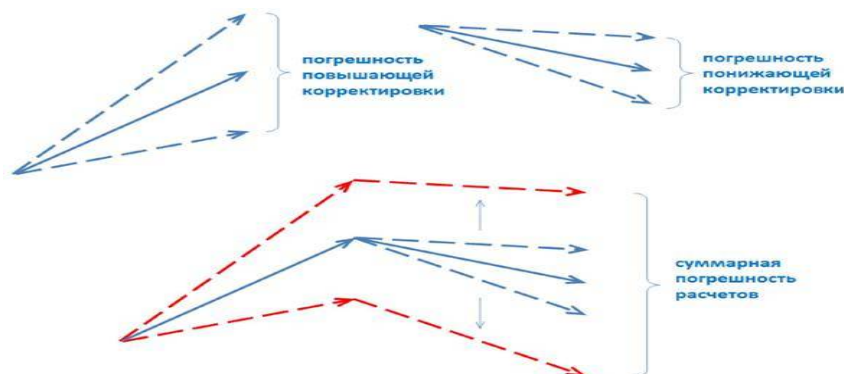
Погрешность определения стоимости объекта оценки обуславливается следующими составляющими:

- погрешность исходных данных;
- погрешность методов расчета;
- субъективная погрешность, вносимая Оценщиком.

Погрешность исходных значений – исходные данные, используемые в расчетах, имеют рассеивание параметров, обусловленные указанными выше объективными и рыночными составляющими.

Погрешность методов расчета – каждая методика расчета привносит в итоговый результат свою собственную погрешность (ошибку).

Погрешность корректировок и суммарная погрешность расчета при двух корректировках



С некоторым упрощением суммарная погрешность расчетов может быть определена по следующей формуле:

$$p = \sum_{i=1}^n K_i \times D_{Ki}$$

где:

p – суммарная погрешность расчета, %;


K_i – размер i – ой корректировки, %;

D_{Ki} – погрешность внесения i – ой корректировки.

Итоговая взаимосвязь указанных критериев и диапазона стоимости объектов недвижимости может быть представлена в виде трехмерной матрицы

Примеры диапазонов, в которых может лежать рыночная стоимость объекта оценки, % (учет двух из трех критериев)

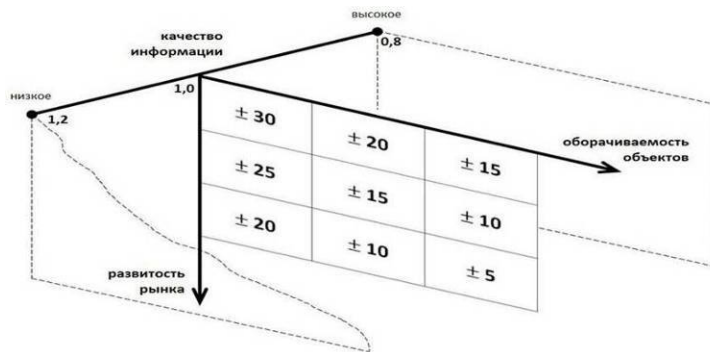




Дополнительным критерием является качество (детализация) информации, использованной при проведении оценки. В соответствии с требованиями законодательства об оценочной деятельности Оценщик обязан проводить анализ используемой информации на соответствие требованиям достаточности (существенности) и достоверности.

На основе имитационного моделирования [14] влияние качества (детализации) информации можно оценить в размере 0,8 – 1,2 от диапазона стоимости, указанного в таблице выше.

3D - матрица интервалов стоимости



Итоговый интервал определяется по следующей формуле:

$$i = i_{1,2} \times k_3$$

где: i – итоговый интервал стоимости;

$i_{1,2}$ – интервал стоимости по критерию 1 и 2 (развитость рынка, оборачиваемость объектов);

k_3 – значение критерия 3 (0,8; 1,0 или 1,2)

В условиях пандемии значительно возрастает рыночная неопределенность и связанная с ней погрешность определения стоимости объектов оценки – расширяются границы интервалов, в которых может находиться итоговая величина стоимости.

Общедоступная информация и методический инструментарий по независимым от Оценщика объективным причинам не позволяют достоверно спрогнозировать влияние пандемии на ценообразование рынка объекта оценки. Условия, для которых выполнены расчеты являются корректными (сценарий социально-экономического и отраслевого развития в условиях пандемии). При развитии ситуации по иному сценарию результат оценки может быть иным. После даты оценки определенная в отчете об оценке итоговая величина стоимости может значительно измениться. Поэтому определенную в отчете об оценке величину стоимости предпочтительно рассматривать в качестве рекомендуемой для целей, указанных в ст. 12 135-ФЗ от 29.07.1998 г., в течение срока, меньшего, чем 6 месяцев.

Общедоступная информация и методический инструментарий по независимым от Оценщика объективным причинам не позволяют достоверно спрогнозировать ключевые показатели рынка и их влияние на стоимость объекта оценки;

Условия/значения ключевых факторов стоимости, для которых выполнены расчеты являются корректными (например, сценарий социально-экономического и отраслевого развития с указанием источника, ключевые допущения). При развитии ситуации по иному сценарию результат оценки может быть иным;



После даты оценки определенная в отчете итоговая величина стоимости может существенно измениться.

Итоговый интервал определяется по следующей формуле:

$$i = i_{1,2} \times k_3$$

где: i – итоговый интервал стоимости;

$i_{1,2}$ – интервал стоимости по критерию 1 и 2 (развитость рынка, оборачиваемость объектов);

k_3 – значение критерия 3 (0,8; 1,0 или 1,2)

Итоговый результат расчета рыночной стоимости годовой арендной платы объекта оценки: 10 300 рублей; Качество информации, использованной при проведении оценки, может быть охарактеризовано как «низкое». Таким образом, в соответствии с данными приняты:

- ширина интервала = $\pm 15\% \times 1 = \pm 15\%$;
- нижняя граница интервала = $10\,300 - 10\,300 \times 15\% = 8\,755$ руб.
- верхняя граница интервала = $10\,300 + 10\,300 \times 15\% = 11\,845$ руб.

Применяемые стандарты оценочной деятельности

При выполнении работ по оценке объектов были использованы следующие стандарты:

- Конституция РФ от 12.12.1993 г.
- Гражданский кодекс Российской Федерации, часть первая от 30 ноября 1994 г. №52-ФЗ, часть вторая от 26 января 1996 г. № 15-ФЗ.
- Налоговый кодекс Российской Федерации, часть первая от 17 июля 1998 г., часть вторая от 26 июля 2000 г.
- Федеральный Закон «Об оценочной деятельности в Российской Федерации» № 135-ФЗ от 29.07.1998 г.
- Федеральные стандарты оценки (ФСО 1, ФСО 2, ФСО 3, ФСО7)
- «Национальный кодекс этики оценщиков Российской Федерации» утвержден Национальным советом по оценочной деятельности в РФ (протокол №16 от 25.05.2005 г.).
- Стандарты саморегулируемой организации оценщиков «Экспертный совет»
- Внутренние стандарты системы регулирования «Галактика»

Использованная нормативная, справочная и методологическая информация

- Методические рекомендации по определению рыночной стоимости земельных участков, утвержденных распоряжением Минимущества России от 06.03.2002 № 568-р.
- Методические рекомендации по определению рыночной стоимости права аренды земельных участков, утвержденных распоряжением Минимущества России от 10.04.2003 г. № 1102-р.
- «Оценка собственности» учебник Каменев С.А. «КУБиК» Саратов 2010
- Справочник оценщика недвижимости - 2022 Земельные участки. Часть 1, Приволжский центр методического и информационного обеспечения оценки. Нижний Новгород, 2022 год.
- Справочник оценщика недвижимости - 2022 Земельные участки. Часть 2, Приволжский центр методического и информационного обеспечения оценки. Нижний Новгород, 2022 год.

Декларация оценщика

Декларация (Заявление о соблюдении требований) оценщика фиксирует личное подтверждение оценщиком (оценщиками) того, что:

Содержащиеся в отчете исследования, мнения и выводы относительно стоимости принадлежат самим Оценщикам и действительны строго в пределах ограничительных условий и допущений, являющихся частью отчета.

Оценщик выполнил работу по оценке с требуемой объективностью.

Ни оценочная фирма, ни любой из ее сотрудников не имеет ни настоящей, ни ожидаемой материальной заинтересованности в объекте оценки и действуют непредвзято и без предубеждения по отношению к участвующим сторонам.

Оценка была проведена, а отчет составлен в соответствии с требованиями, предъявленными к отчетам Федеральным Законом "Об оценочной деятельности" в Российской Федерации" № 135-ФЗ от 29.07.1998 г., Федеральными стандартами оценки, стандартами саморегулируемой организации оценщиков «Экспертный совет».

На наш взгляд, эта оценка была произведена в соответствии с «Национальным кодексом этики оценщиков Российской Федерации» Утвержден Национальным Советом по оценочной деятельности в РФ Протокол № 16 от «25» мая 2005 г.

Вознаграждение оценщика, как и оценочной фирмы, исчисляется в денежном выражении и не зависит от результата оценки.

При составлении отчета об оценке оценщик придерживался следующих принципов: принцип существенности - изложена вся информация, существенная с точки зрения стоимости объекта оценки, принцип обоснованности - информация, приведенная в отчете об оценке, использованная или полученная в результате расчетов при проведении оценки, существенная с точки зрения стоимости объекта оценки, подтверждена документально, принцип однозначности - содержание отчета об оценке не вводит в заблуждение пользователей отчета об оценке, а также не допускает неоднозначного толкования, принцип проверяемости - состав и последовательность представленных в отчете об оценке материалов и описание процесса оценки позволяют полностью



воспроизвести расчет стоимости и привести его к аналогичным результатам, принцип достаточности - отчет об оценке не содержит информацию, не используемую при проведении оценки при определении промежуточных и итоговых результатов.

В случае использования специалистов оценщик исходил из предположения, что специалист действует объективно, эффективно, квалифицированно и не выполнял никаких процедур для подтверждения корректности работы стороннего специалиста.

Приведенные в отчете факты, на основе которых проводился анализ, делались предположения и выводы, были собраны нами с наибольшей степенью использования наших знаний и умений, и являются, на наш взгляд, достоверными и не содержащими фактических ошибок.

Оценка объекта произведена с использованием всех возможностей по обследованию объектов, предприняты все возможные меры по проведению непосредственного осмотра. Осуществлены меры по наиболее полному получению всей возможной информации из максимально возможного количества различных источников.

Относительно информации, содержащейся в отчете об оценке, полученной из различных печатных или электронных исходных источников, оценщик полагает, что данные источники являются общепринятыми и достоверными (любые исключения должны быть отмечены отдельно), при этом оценщик не осуществлял процедуры подтверждения, чтобы доказать достоверность данных источников информации.

Круг участников, для которых доступна информация отчета об оценке и которые являются пользователями отчета, строго ограничен. Отчет об оценке не может и не должен использоваться никем, кроме таких участников.

Оценочная компания приложила все усилия для сохранения полной конфиденциальности параметров выполненной работы.

Отдельные части настоящей оценки не могут трактоваться отдельно, а только в связи с полным текстом прилагаемого отчета, принимая во внимание все содержащиеся там допущения и ограничения.

Образование подписавших отчет оценщиков соответствует действующим на дату составления отчета требованиям. Оценщик (оценщики) имеет опыт оценки аналогичного имущества.

Данный отчет является нашим мнением, а не безусловным фактом.

Оценщик	Каменев Александр Сергеевич
Стаж работы в оценочной деятельности	С 2012 года
Подпись оценщика	



СПРАВКА

о наличии в штате юридического лица не менее двух лиц, соответствующих требованиям части второй статьи 24 Федерального закона от 29 июля 1998 г. N 135-ФЗ «Об оценочной деятельности в Российской Федерации» (статья 15.1) По состоянию на дату составления отчета в штате ООО «ИСЭ» имеются следующие специалисты-оценщики:

ФИО оценщика	Сведения об Оценщике
Каменев Иван Сергеевич	<p>Член Ассоциации «Саморегулируемая организация оценщиков «Экспертный совет» (Свидетельство о членстве в саморегулируемой организации оценщиков номер по реестру № 2644 от 22.01.2019г.). Адрес: 101000, г. Москва, Потаповский пер., д. 16/5, стр. 1, т. 8 (800) 200-29-50, сайт srososvet.ru;</p> <p>Диплом СГТУ г. Саратов ПП-I №231844 дата выдачи 29.02.2012г. Оценщик стоимости предприятия (бизнеса); Повышение квалификации по программе «Оценка стоимости предприятия (бизнеса)» рег. номер удостоверения 0010 от 31.01.2015г., г. Саратов ЧУ «ООДПО «Международная академия экспертизы и оценки»;</p> <p>Квалификационные аттестаты по направлениям: оценка движимого имущества №031852-2 выданный 19.11.2021г. ФБУ «ФРЦ» действительный до 19.11.2024г., оценка недвижимости №033154-1 выданный 25.03.2022г. ФБУ «ФРЦ» действительный до 25.03.2025г.</p> <p>Страховой полис (договор) №2000SB4001650 CAO «ВСК» срок действия – с 01.06.2020г. по 31.05.2023 г. Страховая сумма – 300 тыс. руб.</p> <p>Стаж в оценочной деятельности с 2012 года. Трудовой договор с ООО «ИСЭ» №33 от 16.02.2022г.;</p> <p>Номер контактного телефона: (845-3) 75-38-62, почтовый адрес: 413100, Саратовская обл., г. Энгельс, ул. Л. Кассиля, 14, 1 офис; место нахождения оценщика: совпадает с адресом юридического лица, с которым специалист - оценщик заключил трудовой договор; адрес электронной почты оценщика: info@galaktik.ru.</p>
Каменев Александр Сергеевич	<p>Член Ассоциации «Саморегулируемая организация оценщиков «Экспертный совет» (Свидетельство о членстве в саморегулируемой организации оценщиков номер по реестру № 2891 от 15.06.2021г.). Адрес: 101000, г. Москва, Потаповский пер., д. 16/5, стр. 1, т. 8 (800) 200-29-50, сайт srososvet.ru;</p> <p>Диплом 642411035850 о профессиональной переподготовке Частное учреждение «Образовательная организация дополнительного профессионального образования «Международная академия экспертизы и оценки», дата выдачи 31.01.2020г., квалификация оценщик (эксперт по оценке имущества);</p> <p>Квалификационный аттестат по направлению: оценка недвижимости № 017991-1 выданный 23.03.2020г. ФБУ «ФРЦ» действительный до 23.03.2023г.;</p> <p>Страховой полис ООО «Абсолют Страхование» № 022-073-008609/22 по договору № 022-073-008609/22 от 25.04.2022 г. Срок действия – с 01.06.2022г. по 31.05.2023 г. страховая сумма – 300 000 руб.</p> <p>Стаж в оценочной деятельности с 2012 года. Трудовой договор с ООО «ИСЭ» №30 от 01.06.2021г.;</p> <p>Номер контактного телефона: (845-3) 75-38-62, почтовый адрес: 413100, Саратовская обл., г. Энгельс, ул. Л. Кассиля, 14, 1 офис; место нахождения оценщика: совпадает с адресом юридического лица, с которым специалист - оценщик заключил трудовой договор; адрес электронной почты оценщика: info@galaktik.ru.</p>
Каменев Сергей Анатольевич	<p>Член Саморегулируемой межрегиональной ассоциации оценщиков. Свидетельство № 1139 от 12.12.2007 г. Адрес СМАО: 119311, г. Москва, проспект Вернадского, д. 8 А, помещение XXIII, тел. 495 –604-41-69, www.smao.ru;</p> <p>Диплом о профессиональной переподготовке в Межотраслевом институте повышения квалификации кадров по новым направлениям развития техники и технологии при Санкт-Петербургском государственном техническом университете ПП № 362538 от 28.06.2001г. по программе «Оценка активов, бизнеса и инвестиций» специализация «Оценка стоимости предприятия (бизнеса)»;</p> <p>Повышение квалификации по программе «Оценка стоимости предприятия (бизнеса)» рег. номер удостоверения 0134 от 30.11.2015г., г. Саратов, ФГБОУВО «Саратовский государственный технический университет имени Гагарина Ю.А.»;</p> <p>Квалификационные аттестаты по направлениям: оценка недвижимости, оценка движимого имущества №027084-1, №027085-2 выданные 03.08.2021г. ФБУ «ФРЦ» действительные до 03.08.2024г.</p> <p>Полис обязательного страхования ответственности оценщика № 6791R/776/500024/22 АО «Альфа Страхование» по договору № 6791R/776/500024/22 от 22.07.2022 г. Срок действия – с 25.08.2022г. до 24.08.2023 г. Страховая сумма – 5 млн. руб.</p> <p>Стаж в оценочной деятельности с 1995 года. Трудовой договор с ООО «ИСЭ» №28 от 01.04.2019 г.;</p> <p>Номер контактного телефона: (845-3) 75-38-62, почтовый адрес: 413100, Саратовская обл., г. Энгельс, ул. Л. Кассиля, 14, 1 офис; место нахождения оценщика: совпадает с адресом юридического лица, с которым специалист - оценщик заключил трудовой договор; адрес электронной почты оценщика: info@galaktik.ru.</p>

Директор ООО «ИСЭ»

Каменев И.С.





ЭКСПЕРТНЫЙ СОВЕТ Ассоциация «Саморегулируемая организация оценщиков «ЭКСПЕРТНЫЙ СОВЕТ»
101000, г. Москва, Потоловский пер., д. 16/5, стр. 1
(495) 626-29-50, 8 (800) 200-29-50, www.srosowet.ru, mail@srosowet.ru

Выписка № 42487
из реестра Ассоциации «Саморегулируемая организация оценщиков «Экспертный совет»

Настоящая выписка из реестра Ассоциации «Саморегулируемая организация оценщиков «Экспертный совет» (регистрационный № 0011 в Едином государственном реестре саморегулируемых организаций оценщиков от 28.10.2010 г.) выдана по заявлению Ассоциации «Саморегулируемая организация оценщиков «Экспертный совет» (Ф.И.О. заявителя или полное наименование организации)

о том, что **Каменев Александр Сергеевич** (Ф.И.О. оценщика)

является членом Ассоциации «Саморегулируемая организация оценщиков «Экспертный совет» и включен в реестр оценщиков 15.06.2021 года за регистрационным номером № 2891 (сведения о наличии членства в саморегулируемой организации оценщиков)

право осуществления оценочной деятельности не приостановлено (сведения о приостановлении права осуществления оценочной деятельности)

Оценщик предоставил квалификационный аттестат в области оценочной деятельности №017991-1 от 23.03.2020 г. по направлению "Оценка недвижимости" (сведения о квалификационном аттестате в области оценочной деятельности с указанием направления оценочной деятельности)

(также зарплатные заинтересованным лицам сведения, содержащиеся в реестре членов саморегулируемой организации оценщиков)

Данные сведения предоставлены по состоянию на 15.06.2021 г.
Дата составления выписки 15.06.2021 г.

Исполнительный директор **М.О. Ильин**

КОПИЯ ВЕРНА
(Каменев И.С.)



Страховое акционерное общество «ВСК»
Оформлено в ФСС

СТРАХОВОЙ ПОЛИС № 2200SB40R5134

СТРАХОВАНИЯ ОТВЕТСТВЕННОСТИ ЮРИДИЧЕСКОГО ЛИЦА, С КОТОРЫМ ОЦЕНЩИК ЗАКЛЮЧИЛ ТРУДОВОЙ ДОГОВОР		
СТРАХОВАТЕЛЬ (ПОЛНОЕ НАИМЕНОВАНИЕ): ОБЩЕСТВО С ОГРАНИЧЕННОЙ ОТВЕТСТВЕННОСТЬЮ «ИСЭ»		
Адрес места нахождения на основании Устава: 413100, Саратовская область, г. Энгельс, ул. Л. Кассиля, 14, 1 офис		
Объект страхования: не противоречащие законодательству Российской Федерации имущественные интересы Страхователя, связанные с его риском гражданской ответственности по обязательствам, возникающим вследствие причинения убытков Выгодоприобретателям, включая причинение вреда имуществу, при осуществлении оценочной деятельности, за нарушение договора на проведение оценки и (или) в результате нарушения Страхователем требований к осуществлению оценочной деятельности, предусмотренных положениями Федерального закона «Об оценочной деятельности в Российской Федерации», нарушения федеральных стандартов оценки, иных нормативных правовых актов Российской Федерации в области оценочной деятельности, стандартов и правил оценочной деятельности.		
Вид деятельности Страхователя (Застрахованная деятельность): деятельность юридического лица, с которым оценщики, поименованные в заявлении на страхование, заключили трудовой договор, осуществляемая в соответствии с Федеральным законом Российской Федерации «Об оценочной деятельности в Российской Федерации».		
Страховой случай (с учетом всех положений, определений и исключений, предусмотренных Правилами страхования): возникновение обязанности Страхователя возместить убытки, причиненные имущественным интересам Выгодоприобретателей, включая вред, причиненный имуществу Выгодоприобретателей, а также возникновение ответственности Страхователя за нарушение договора на проведение оценки, в результате непреднамеренных ошибок (упущений), допущенных Страхователем при осуществлении оценочной деятельности.		
Страховая сумма 5 000 000 руб. 00 коп. (Пять миллионов рублей 00 копеек)		Страховая премия 3 500 руб. 00 коп. (Три тысячи пятьсот рублей 00 копеек)
СТРАХОВОЙ ТАРИФ (в % от страховой суммы)	0,07%	
ПОРЯДОК И СРОКИ УПЛАТЫ СТРАХОВОЙ ПРЕМИИ:	единовременно путем безналичного перечисления денежных средств на расчетный счет Страховщика в срок не позднее «01» августа 2022 г.	
СРОК ДЕЙСТВИЯ ДОГОВОРА СТРАХОВАНИЯ:	с «01» августа 2022 г.	по «31» июля 2023 г.
Особые условия страхования: Лимит ответственности Страховщика по судебным расходам и издержкам Страхователя, иным расходам Страхователя, поименованным в п.п. 10.5.2. – 10.5.4. Правил страхования, по всем страховым случаям (общая сумма страхового возмещения по таким расходам Страхователя) устанавливается в размере 10% от страховой суммы, установленной по настоящему Договору страхования. К настоящему Полису применяются исключения из страхования, закрепленные разделом 4 Правил страхования. Кроме того, страховыми не являются случаи причинения вреда вследствие осуществления Страхователем деятельности по оценке восстановительной стоимости ремонта транспортных средств (независимой технической экспертизы транспортных средств).		

СТРАХОВЩИК:

Страховое акционерное общество «ВСК»

Место нахождения:

Российская Федерация, 121552, г. Москва, ул. Островная, д.4.

От имени Страховщика:

А.С. Иванов/

М.П.

Место выдачи Страхового полиса: г. Москва

Дата выдачи «27» июня 2022 г.

КОПИЯ ВЕРНА

(Камнев И.С.)



Расчет 1**Перечень оцениваемых объектов и описание их физических свойств**

№ п/п	Наименование	Местонахождение	Площадь, м²	Категория земель	Разрешенное использование	Фактическое использование
1	2	3	4	5	6	7
1	Земельный участок	Российская Федерация, Саратовская область, Турковский муниципальный район, сельское поселение Студеновское, с. Боцманово, ул. Садовая, земельный участок 2А	30 128	Земли населённых пунктов	обеспечение сельскохозяйственного производства	не используется
	Итого		30 128			

Расчет 2

Стоимость услуг годовой арендной платы за пользование земельным участком, полученного доходным подходом

№ п/п	Наименование	Площадь, м ²	Услуги годовой арендной платы за пользование 1 м2. объекта руб.	Услуги годовой арендной платы за пользование объектом руб.
1	2	3	4	5
1	Земельный участок	30 128	0,34	10 348
	Итого	30 128		10 348

Расчет № 2_а

Таблица сравнения оцениваемого объекта с аналогичными для определения рыночной стоимости участка (руб.)

Сравниваемые качества	Объект оценки	Аналог № 1	Аналог № 2	Аналог № 3	Аналог № 4
Адрес	Российская Федерация, Саратовская область, Турковский муниципальный район, сельское поселение Студеновское, с. Боцманово, ул. Садовая, земельный	Саратовская область, Новоузенский район	Саратовская область, Калининский район, п. Ким	Саратовская область, Балашовский район, с. Большой Мелик	Саратовская область, Базарно-Карабулакский район, с. Большой Содом
Источник информации		https://agroserver.ru/b/zemelnyy-uchastok-64-ga-v-novouzenskom-rayone-saratovskoy-ob-1397309.htm Приложение № 1	https://www.avito.ru/kalininsk/zemelnye_uchastki/uchastok_13ga_snt_dnp_2509777948 Приложение № 1	https://www.avito.ru/balashov/zemelnye_uchastki/uchastok_10_ga_snt_dnp_2386282080 Приложение №1	https://www.avito.ru/novokosovskiy/zemelnye_uchastki/uchastok_1482_ga_snt_dnp_1859184037 Приложение №1
Цена сделки (предложения) руб.		1 600 000	400 000	250 000	370 000
Площадь м кв.	30 128	640 000	130 000	100 000	148 200
Цена 1 м2 руб.		2,500	3,077	2,500	2,497
Корректировка 1 на объем прав	В качестве базы для сравнения принимаются условия полных прав собственности при делимом участке. Если права собственности неполные или участок имеется только на общедолевом праве собственности, то делаются поправки				
Оцениваемый объем прав	собственность	собственность	собственность	собственность	собственность
Условия сделки у оцен. объекта по сравнению с аналогом		Одинаково	Одинаково	Одинаково	Одинаково
Корректировка (хуже - <1, лучше - >1)		1,00	1,00	1,00	1,00
Скорректированная цена		2,500	3,077	2,500	2,497
Корректировка 2 на обременения и сервитуты	В качестве базы для сравнения принимаются условия отсутствия обременений и сервитутов. В случае их наличия, делаются корректировки.				

Условия сделки	Стоимость оцениваемого объекта рассчитывается без учета обременений.	отсутствуют	отсутствуют	отсутствуют	отсутствуют
Условия сделки у оцен. объекта по		Одинаково	Одинаково	Одинаково	Одинаково
Корректировка (хуже - <1, лучше - >1)		1,00	1,00	1,00	1,00
Обоснование корректировок		Рыночная стоимость объекта оценивается без учета обременений.			
Скорректированная цена		2,500	3,077	2,500	2,497
Корректировка 3 на условия сделки	<p>В качестве базы для сравнения принимаются коммерческие условия сделки. В случае, если сделка по аналогам совершена не в результате коммерческой сделки, то возникает необходимость корректирующих коэффициентов. К таким условиям относятся: 1) Между сторонами имеются особые, специфические взаимоотношения, аффилированность покупателя и продавца (стороны сделки являются родственниками, сделка совершена между материнской и дочерней компанией и т.п.); 2) Объект выставлен на продажу, но не реализован. В этом случае необходимо учесть возможность снижения цены в результате торга. Как правило, публикуется цена, которая несколько выше той, за которую Продавец готов реализовать объект; 3) Покупатель или продавец по каким-либо причинам не являются добровольными (реализация объекта в условиях банкротства предприятия, реализация в процессе исполнительного производства и др.); 4) Стороны не смогли осуществить адекватного маркетинга (слишком короткий период экспозиции, действуют в условиях недостатка информации, другие причины); 5) Другие условия.</p>				
Условия сделки	коммерческие	цена предложения	цена предложения	цена предложения	цена предложения
Условия сделки у оцен. объекта по сравнению с аналогом		Хуже	Хуже	Хуже	Хуже
Корректировка (хуже - <1, лучше - >1)		0,856	0,856	0,856	0,856
Обоснование корректировок		Объект выставлен на продажу, но не реализован. Скидка на торг. (Таблица 106, стр. 269*)			
Скорректированная цена		2,140	2,634	2,140	2,137
Корректировка 4 на условия финансирования	<p>В качестве базы для сравнения принимаются типичные условия финансирования сделок. В случае, если сделка по аналогам профинансирована нетипичным образом, то возникает необходимость корректирующих коэффициентов. К таким условиям относятся: 1) Неденежная форма взаиморасчетов; 2) Наличие специальных компенсаций и скидок; 3) Продажа с получением имущества обратно в аренду; 4) Отсрочки и рассрочки платежа; 5) Другие условия.</p>				
Условия финансирования	Единовременный платеж	Единовременный платеж	Единовременный платеж	Единовременный платеж	Единовременный платеж
Условия сделки у оцен. объекта по сравнению с аналогом		Одинаково	Одинаково	Одинаково	Одинаково
Корректировка (хуже - <1, лучше - >1)		1,0	1,0	1,0	1,0
Обоснование корректировок					
Скорректированная цена		2,140	2,634	2,140	2,137

Корректировка 5 на дату сделки	Точкой для сравнения принимается дата оценки объекта. В качестве базы для сравнения принимаются рамки даты оценки, то есть период времени от даты оценки существенно меньший, чем время, необходимое для нормальной экспозиции объекта на рынке для совершения сделки, а также в случае, если в этот период не произошло событий, существенно повлиявших на экономические условия сделки. Наиболее существенным фактором, влияющим на стоимость объекта, является инфляция. Корректировка на инфляцию осуществляется следующим образом: 1) Определяется дата сделки; 2) Определяется период от дата сделки до даты оценки; 3) Определяется уровень инфляции в этот период; 4) Стоимость объекта увеличивается на уровень инфляции.				
Дата сделки		в рамках даты оценки	в рамках даты оценки	в рамках даты оценки	в рамках даты оценки
Период		0	0	0	0
Уровень инфляции (%)		0%	0%	0%	0%
Корректировка (при инфляции >1)		1,00	1,00	1,00	1,00
Скорректированная цена		2,140	2,634	2,140	2,137
Корректировка 6 на качество местоположения (зонирование)	В качестве базы для сравнения принимается качество местоположения объекта оценки. В случае, если аналоги по качеству местоположения отличаются от объекта оценки, то применяются корректирующие коэффициенты.				
Качество местоположения оц. объекта по сравнению с аналогом		Лучше	Одинаково	Одинаково	Лучше
Корректировка (хуже - <1, лучше - >1)		1,63	1,00	1,00	1,44
Обоснование корректировок	Согласно таблицы 3 - Зонирование Саратовской области по анализу объемов продукции растениеводства и распределение поправочного коэффициента к цене земли от использования				
Скорректированная цена		3,478	2,634	2,140	3,087
Корректировка 7 на окружение	В качестве базы для сравнения принимается качество окружения объекта. В случае, если аналоги по качеству окружения отличаются от объекта оценки, то применяются корректирующие коэффициенты.				
Характеристика окружения	Земельные участки	нет данных	нет данных	нет данных	нет данных
Качество окружения оцен. объекта по сравнению с аналогом		Одинаково	Одинаково	Одинаково	Одинаково
Корректировка (хуже - <1, лучше - >1)		1,00	1,00	1,00	1,00
Обоснование корректировок					
Скорректированная цена		3,478	2,634	2,140	3,087
Корректировка 8 на целевое назначение	В качестве базы для сравнения принимается целевое назначение объекта оценки, а также его разрешенное использование и права иных лиц на земельный участок. В случае, если целевое назначение аналогов отличается от объекта оценки необходимо применение корректирующих коэффициентов.				
Разрешенное использование	обеспечение сельскохозяйственного производства	Для сельскохозяйственного использования	Для сельскохозяйственного использования	Для сельскохозяйственного использования	Для сельскохозяйственного использования

Назначение оцениваемого объекта по сравнению с аналогом		Одинаково	Одинаково	Одинаково	Одинаково
Корректировка (Хуже - <1, Лучше - >1)		1,00	1,00	1,00	1,00
Обоснование корректировок					
Скорректированная цена		3,478	2,634	2,140	3,087
Корректировка 9 на физические характеристики	К физическим характеристикам относятся рельеф, площадь, конфигурация и др. параметры.				
Рельеф	достаточно равнинный	достаточно равнинный	достаточно равнинный	достаточно равнинный	достаточно равнинный
Конфигурация	прямоугольная	сложной формы	сложной формы	сложной формы	сложной формы
Состояние оцениваемого объекта по сравнению с аналогом		Одинаково	Одинаково	Одинаково	Одинаково
Корректировка (Хуже - <1, Лучше - >1)		1,00	1,00	1,00	1,00
Обоснование корректировок					
Скорректированная цена		3,478	2,634	2,140	3,087
Корректировка 10 на инфраструктуру	Корректировка 9 на инфраструктуру подразумевает наличие или близость инженерных сетей и условия подключения к ним, объекты социальной инфраструктуры и т.п.)				
Характеристика	нет коммуникаций, не благоустроен	нет коммуникаций, не благоустроен	нет коммуникаций, не благоустроен	нет коммуникаций, не благоустроен	нет коммуникаций, не благоустроен
Состояние оцениваемого объекта по сравнению с аналогом		Одинаково	Одинаково	Одинаково	Одинаково
Корректировка (Хуже - <1, Лучше - >1)		1,00	1,00	1,00	1,00
Обоснование корректировок		Корректировка на наличие коммуникаций. (таблица 65 страница 194)*			
Скорректированная цена		3,478	2,634	2,140	3,087
Корректировка 11 на площадь	В качестве базы для сравнения принимается качественное состояние объекта оценки. В случае, если у аналогов имеются дополнительные отличия, которые не были учтены в предыдущих корректировках, применяются корректирующие коэффициенты.				
Площадь в м2	30 128	640 000	130 000	100 000	148 200
Корректировка (Хуже - <1, Лучше - >1)		1,19	1,19	1,19	1,19
Обоснование корректировок		Корректировка на общую площадь - фактор масштаба (таблица 43 страница 121)			
Скорректированная стоимость 1 м2		4,138	3,134	2,547	3,673
Валовая корректировка цен, %		-65,5%	-1,9%	-1,9%	-47,1%
Валовая корректировка цен по модулю, %	100%	13%	36%	36%	16%
Весовой коэффициент					
Весовой вклад в стоимость объекта оценки, руб./м2		0,53	1,12	0,91	0,57

Средневзвешенное значение	3,14			
----------------------------------	-------------	--	--	--

Статистическая обработка данных

Среднеквадратическое	0,69
Доверительный интервал	
Верхняя граница	4,06
Нижняя граница	2,69
Мин.	2,55
Макс.	4,14
Разница мин/мах	38%
Среднее	3,37
Медиана	3
Мода	#Н/Д
Коэффициент вариации	20,37%
Средневзвешенное значение	3,14
Значение к расчету	3,14

*Справочник оценщика недвижимости-2022. Земельные участки часть 1. Нижний Новгород, 2022 г., под редакцией Лейфера Л. А., Приволжский центр методического и информационного обеспечения оценки.
Справочник оценщика недвижимости-2022. Земельные участки часть 2. Нижний Новгород, 2022 г., под редакцией Лейфера Л. А., Приволжский центр методического и информационного обеспечения оценки.
Следует отметить, что основной чертой рынка земли, находящейся в частной собственности, является закрытость информации, т.е. цены совершившихся сделок практически никогда не публикуются в средствах массовой информации.
В зависимости от района и разрешенного использования земельного участка, цены могут колебаться в десятки раз.

Анализ рынка аналогичных объектов.

№ п/п	Адрес	Общая площадь	Цена	Цена 1 м кв.	Источник информации
1	2	3	4	5	6
1	Саратовская область, Новоузенский район	640 000	1 600 000	2,50	https://agroserver.ru/b/zemelnyy-uchastok-64-ga-v-novouzenskom-rayone-saratovskoy-ob-1397309.htm Приложение № 1
2	Саратовская область, Калининский район, п. Ким	130 000	400 000	3,08	https://www.avito.ru/kalininsk/zemelnye_uchastki/uchastok_13ga_snt_dnp_2509777948 Приложение № 1
3	Саратовская область, Балашовский район, с. Большой Мелик	100 000	250 000	2,50	https://www.avito.ru/balashov/zemelnye_uchastki/uchastok_10_ga_snt_dnp_2386282080 Приложение №1
4	Саратовская область, Базарно-Карабулакский район, с. Большой Содом	148 200	370 000	2,50	https://www.avito.ru/neverkino/zemelnye_uchastki/uchastok_1482_ga_snt_dnp_1859184037 Приложение №1

Мин.		250 000	2,50
Макс.		1 600 000	3,08
Среднее		655 000	2,64
Медиана		385 000	2,50
Мода		#Н/Д	3

Расчет №3а

Расчет размера рыночной арендной платы доходным подходом

№ п/п	Наименование показателя	Стоимость 1 м кв. объекта	Срок использования объекта	Коэффициент капитализации	Стоимость объекта на момент окончания срока использования	Кодировка времени	ЧОД	Прочие расходы (налог на землю)	Размер арендной платы
	Ед. изм.	руб.	лет	%	руб.		руб.		
	Обозначение	ПС	Кпер	СТАВКА	БС	тип	ПЛТ		
1	2	3	4	5	6	7	8	9	10
1	Права аренды на земельный участок	3,14	100	12,3%	3,14	1	0,34	0	0,34

*Ставка капитализации взята согласно справочника оценщика недвижимости - 2022 Земельные участки - часть 2, «Приволжский центр методического и информационного обеспечения оценки» Н. Новгород, Лейфер - 2022г. стр. 242, таблица 91

Показатель	Среднее значение	Доверительный интервал	
Земельные участки под индустриальную застройку	11,9%	10,6%	13,2%
Земельные участки под коммерческую застройку (офисно-торговую)	10,9%	9,9%	11,8%
Земельные участки сельскохозяйственного назначения	12,3%	10,2%	14,4%

Расчет № 3

Весовые показатели достоверности метода оценки				
Показатели	Затратный подход	Сравнительный подход	Доходный подход	Проверка
Достоверность информации	0	0	100	100
Полнота информации	0	0	100	100
Способность учитывать действительные намерения покупателя и продавца	0	0	100	100
Способность учитывать конъюнктуру рынка	0	0	100	100
Способность учитывать размер, местоположение, доходность объекта	0	0	100	100
Допущения принятые в расчетах	0	0	100	100
Весовые показатели достоверности метода оценки	-	-	100	100
Индекс надежности	-	-	1	1

Расчет №4

Согласование результатов и определение средневзвешенной рыночной стоимости

№ п/п	Наименование	Площадь, м ²	Рыночная стоимость, (сравнительный подход), руб.	Индекс надежности сравнительного подхода	Рыночная стоимость, (доходный подход), руб.	Индекс надежности доходного подхода	Согласованная стоимость, руб.
1	2	3	4	5	6	7	8
1	Земельный участок	30128	-	-	10 348	1	10 348
Итого:			-	-	10 348		10 348

Расчет №5
Результаты оценки

№ п/п	Наименование	Местонахождение	Площадь, м²	Услуги годовой арендной платы за пользование объектом (округл.) руб.
1	2	3	4	5
1	Земельный участок	Российская Федерация, Саратовская область, Турковский муниципальный район, сельское поселение Студеновское, с. Боцманово, ул. Садовая, земельный участок 2А	30 128	10 300
Итого:				10 300

pkk.rosreestr.ru/#/search/52.07851361708021.43.257715979701917/15/@1b4ulz5utt?text=64%3A35%3A000000%3A791&type=1&opened=64%3A35%3A0%3A791

Участки 64:35:000000:791

Земельный участок 64:35:000000:791
 Российская Федерация, Саратовская область, Турковский муниципальный район, сельское поселение Студеновское, с. Боцманово, ул. Садовая, ...
 обеспечение сельскохозяйственного производства
 План ЗУ →

Информация	Услуги
Тип:	Объект недвижимости
Вид:	Земельный участок
Кадастровый номер:	64:35:000000:791
Кадастровый квартал:	64:35:000000
Адрес:	Российская Федерация, Саратовская область, Турковский муниципальный район, сельское поселение Студеновское, с. Боцманово, ул. Садовая, земельный участок 2А
Площадь участка:	30 128 кв. м
Статус:	Учтенный
Категория земель:	Земли населённых пунктов
Разрешенное использование:	обеспечение сельскохозяйственного производства
Форма собственности:	-
Кадастровая стоимость:	3 050 460 руб.
дата определения:	01.01.2018
дата утверждения:	10.08.2022
дата внесения сведений:	15.08.2022
дата применения:	28.07.2022

pkk.rosreestr.ru/#/search/52.08161916036999.43.25831679452134/16/@1b4ulz5utt?text=64%3A35%3A000000%3A791&type=1&opened=64%3A35%3A0%3A791

Участки 64:35:000000:791

Земельный участок 64:35:000000:791
 Российская Федерация, Саратовская область, Турковский муниципальный район, сельское поселение Студеновское, с. Боцманово, ул. Садовая, ...
 обеспечение сельскохозяйственного производства
 План ЗУ →

Информация	Услуги
Тип:	Объект недвижимости
Вид:	Земельный участок
Кадастровый номер:	64:35:000000:791
Кадастровый квартал:	64:35:000000
Адрес:	Российская Федерация, Саратовская область, Турковский муниципальный район, сельское поселение Студеновское, с. Боцманово, ул. Садовая, земельный участок 2А
Площадь участка:	30 128 кв. м
Статус:	Учтенный
Категория земель:	Земли населённых пунктов
Разрешенное использование:	обеспечение сельскохозяйственного производства
Форма собственности:	-
Кадастровая стоимость:	3 050 460 руб.
дата определения:	01.01.2018
дата утверждения:	10.08.2022
дата внесения сведений:	15.08.2022
дата применения:	28.07.2022

Объект оценки по адресу: Российская Федерация, Саратовская область, Турковский муниципальный район, сельское поселение Студеновское, с. Боцманово, ул. Садовая, земельный участок 2А



АКТ
осмотра объекта оценки (земельный участок)
№ 3333

Созвездие Ваших интересов
находится в нашей Галактике

Время осмотра:
10 час. 00 мин.

08 сентября, 20 22 г.

1. Осмотр	
Представитель оценщика	<u>Лихов В.А.</u>
Представитель заказчика	<u>Никишин А.В.</u>
Документ, удостоверяющий личность	—
Другие лица	—
Документ, удостоверяющий личность	—
Другие лица	—
Документ, удостоверяющий личность	—
Съемка объекта	<u>фотокamera</u>
Применение технических средств при осмотре	—
Другое	—

2. Характеристика местоположения объекта оценки	
Название населенного пункта	<u>с. Божманово</u>
Масштаб населенного пункта	<u>150</u>
Расстояние до областного центра, км	<u>300</u>
Расстояние до районного центра, км	<u>10</u>
Адрес объекта оценки	<u>Сарапульское отделение туристской ОП с.п. Студенческое с. Божманово ул. Садовая 47А</u>
Округ, микрорайон	
Месторасположение в населенном пункте	<input type="checkbox"/> центр <input type="checkbox"/> окраина <input checked="" type="checkbox"/> центр. часть

3. Общая характеристика объекта оценки	
Кадастровый номер земельного участка	<u>64:35:000000:791</u>
Общая площадь земельного участка, м ²	<u>30128</u>
Вид разрешенного использования земельного участка	<u>обеспечение с/х производства</u>
Фактическое использование земельного участка	<u>не используется</u>
Наличие зеленых насаждений	<input type="checkbox"/> деревья <input type="checkbox"/> газон <input type="checkbox"/> сад

Наличие освещения	<input type="checkbox"/> есть <input checked="" type="checkbox"/> нет <input type="checkbox"/> недостаточное
Наличие хозяйственных построек	<input type="checkbox"/> есть <input checked="" type="checkbox"/> нет
Наличие жилых построек	<input type="checkbox"/> есть <input checked="" type="checkbox"/> нет
Окружение земельного участка	<i>застроен</i>
Коммуникации на участке	<i>нет</i>
Характеристика улицы, на которой расположен объект	<i>—</i>
Возможность круглогодичного подъезда к участку и заезда на него на легковом автомобильном транспорте Близость к скоростным магистралям, их наименования	<i>есть</i>
Близость к населенным пунктам	<i>окрестности населенного пункта</i>

Дополнительные замечания	
--------------------------	--

Представитель оценщика *[Signature]* *Тихонов ВП*

Представитель заказчика _____ (_____)

Другие лица _____ (_____)

Другие лица _____ (_____)

[Signature]



Фото 1 Земельный участок



Фото 2 Земельный участок



Фото 3 Земельный участок



Фото 4 Земельный участок



Фото 5 Земельный участок



Фото 6 Земельный участок

Выписка из Единого государственного реестра недвижимости об основных характеристиках и зарегистрированных правах на объект недвижимости
Сведения об основных характеристиках объекта недвижимости

В Единый государственный реестр недвижимости внесены следующие сведения:

Земельный участок		Раздел 1 Лист 1	
Вид объекта недвижимости			
Лист № 1 раздела 1	Всего листов раздела 1 : 1	Всего разделов: 2	Всего листов выписки: 2
28.07.2022г.			
Кадастровый номер:	64:35:000000:791		

Номер кадастрового квартала:	64:35:000000
Дата присвоения кадастрового номера:	28.07.2022
Ранее присвоенный государственный учетный номер:	данные отсутствуют
Адрес:	Российская Федерация, Саратовская область, Турковский муниципальный район, сельское поселение Студеновское, с. Волчаново, ул. Садовая, земельный участок 2А
Площадь, м2:	30128 +/- 34,73
Кадастровая стоимость, руб:	не определена
Кадастровые номера расположенных в пределах земельного участка объектов недвижимости:	данные отсутствуют
Категория земель:	Земли населенных пунктов
Виды разрешенного использования:	обеспечение сельскохозяйственного производства
Статус записи об объекте недвижимости:	Сведения об объекте недвижимости имеют статус "актуальные"
Особые отметки:	Сведения, необходимые для заполнения раздела 2 - Сведения о зарегистрированных правах, отсутствуют.
Получатель выписки:	Никитин Алексей Владимирович (представитель правообладателя), Правообладатель: Турковский муниципальный район Саратовской области

Полное наименование должности	подпись	инициалы, фамилия
	М.П.	

Описание местоположения земельного участка

Земельный участок		
вид объекта недвижимости		
Лист № 1 раздела 3	Всего листов раздела 3: 1	Всего разделов: 2
28.07.2022г.		Всего листов выписки: 2
Кадастровый номер: 64:35:000000:791		
План (чертеж, схема) земельного участка		
Масштаб 1:3000	Условные обозначения:	
полное наименование должности		подпись
		М.П.
		инициалы, фамилия

<https://agroserver.ru/b/zemelnyy-uchastok-64-ga-v-novouzenskom-rayone-saratovskoy-ob-1397309.htm>

agroserver.ru/b/zemelnyy-uchastok-64-ga-v-novouzenskom-rayone-saratovskoy-ob-1397309.htm

Гость | [вход в личный кабинет](#) | [регистрация](#) | [избранное](#)

АГРОСЕРВЕР.ru
российский агропромышленный сервер

поиск товаров и услуг... **НАЙТИ**
например, картофель

[ГЛАВНАЯ](#) | [ТОРГОВАЯ ПЛОЩАДКА](#) | [ПРОВЕРКА КОНТРАГЕНТА](#) | [РАБОТА В АПК](#) | [КАТАЛОГ AGRO TOP](#) | [ЛИЧНЫЙ КАБИНЕТ](#) | [ЕЩЕ](#)

[Главная](#) > [Товары и услуги](#) > [Земельные участки с/х назначения](#) > Земельный участок 64 га в Новоузенском районе Саратовской области [+ Разместить объявление](#)

Земельный участок 64 га в Новоузенском районе Саратовской области

цена: 25 000 руб / Га

ООО "РУССКОЕ ПОЛЕ" ▾

доставка в Саратов, Саратовская обл., Россия

[Проверить поставщика](#)

+7 (927) 698-56-32 | [Отправить сообщение](#)

<http://www.gkrusskoepole.ru> | [Товары продавца ▾](#)

Продается земельный участок 64 га в Новоузенском районе Саратовской области.
КН 64:22:103902:40. Продажа от собственника.

сегодня в 12:01:47 | [Добавить в избранное](#) | [Пожаловаться на объявление](#)

Сажены деревьев напрямую ИЗ ПИТОМНИКА

Лесное хозяйство "АЛАДДИН" предлагает посадочный материал для Доразживания, Озеленения, Лесовосстановления. Оптовые поставки посадочного материала. Высокое качество продукции. Доставка в любой регион России и Ка

<https://agroserver.ru/b/zemelnyy-uchastok-64-ga-v-novouzenskom-rayone-saratovskoy-ob-1397309.htm>

Публичная кадастровая карта

pkk.rosreestr.ru/#/search/50.43083503859368,47.83992820087066/15/@1b4umj5271?text=64%3A22%3A103902%3A40&type=1&opened=64%3A22%3A103902%3A40

Участки 64:22:103902:40

Земельный участок 64:22:103902:40

Саратовская обл., Новоузенский район, Районное муниципальное образование, х. Школов Участок находится примерно в 0,75 км, по направлению на запад

Для сельскохозяйственного производства

План ЗУ → План КК →

Информация		Услуги	
Тип:	Объект недвижимости		
Вид:	Земельный участок		
Кадастровый номер:	64:22:103902:40		
Кадастровый квартал:	64:22:103902		
Адрес:	Саратовская обл., Новоузенский район, Районное муниципальное образование, х. Школов Участок находится примерно в 0,75 км, по направлению на запад		
Площадь участка:	640 000 кв. м		
Статус:	Учтеный		
Категория земель:	Земли сельскохозяйственного назначения		
Разрешенное использование:	Для сельскохозяйственного производства		
Форма собственности:	Частная собственность		
Кадастровая стоимость:	236 800 руб.		
дата определения:	01.01.2019		
дата утверждения:	-		
дата внесения сведений:	09.01.2020		
дата приращения:	01.01.2020		

Новые сервисы на ПК: «Земля для стройки», «Земля для туризма»

Теперь на публичной кадастровой карте РФ вы можете найти информацию о свободных земельных участках для жилищного строительства и для туристской деятельности, а также проинформировать региональные власти о заинтересованности в их получении.

Опубликовано земельные участки для жилищного строительства - 3076, территорий - 1515.

Опубликовано земельные участки для туристской деятельности - 46, территорий - 16.

[Истощения по поиску земельных участков в порядке обращений в отношении них.](#)


Не сейчас | [Стройки](#) | [Туризм](#)


<https://pkk.rosreestr.ru/#/search/50.43083503859368,47.83992820087066/15/@1b4umj5271?text=64%3A22%3A103902%3A40&type=1&opened=64%3A22%3A103902%3A40>

Источник информации: <https://agroserver.ru>; <https://www.avito.ru>, <https://pkk.rosreestr.ru>

https://www.avito.ru/kalininsk/zemelnye_uchastki/uchastok_13ga_snt_dnp_2509777948

Участок 13 га (СНТ, ДНП)

 Добавить в избранное

 Сравнить

 Добавить заметку

400 000 ₽

308 ₽ за сотку

или [предложите свою цену](#)



8 962 625-40-34

[Написать сообщение](#)
Отвечает за несколько часов

Елена

Частное лицо

На Авито с августа 2011

[Документы проверены](#)

[Экологический вклад –10 кг CO₂](#)



24 объявления пользователя

[Подписаться на продавца](#)

Спросите у продавца

[Ещё продаёте?](#)

[Позвоните мне?](#)

[Когда можно посмотреть?](#)

Об участке

Площадь: 1300 сот.

Расстояние до центра города: 12 км

Расположение

Саратовская область, Калининский р-н, пос. Ким

[Показать карту](#)

Описание

Продам земельный участок сельскохозяйственного назначения. Расположен в 4 км от посёлка Ким. Саратовская область Калининский район Ахтубинское МО
13 га пашни

Кадастровый номер:

64:15:040103:70

№ 2509777948 - 22 августа в 20:20 - 339 просмотров (+12 сегодня)

[Пожаловаться](#)

https://www.avito.ru/balashov/zemelnye_uchastki/uchastok_10_ga_snt_dnp_2386282080

Участок 10,00 га (СНТ, ДНП)

Добавить в избранное

Сравнить

Добавить заметку

250 000 ₽

250 ₽ за сотку
или [предложите свою цену](#)

8 961 645-53-81

Написать сообщение

Александр

Агентство

На Авито с апреля 2013

Документы проверены



7 объявлений пользователя



Подписаться на продавца

Спросите у продавца

Ещё продаёте?

Позвоните мне?

Когда можно посмотреть?



Об участке

Площадь: 1000 сот.

Расстояние до центра города: 13 км

Расположение

Саратовская область, Балашовский р-н, Большемеликское муниципальное образование, с. Большой Мелик

[Показать карту](#)

Описание

Продам земельный пай (пашня)

№ 2386282080 · 16 августа в 17:33 · 1198 просмотров (+3 сегодня)

Пожаловаться

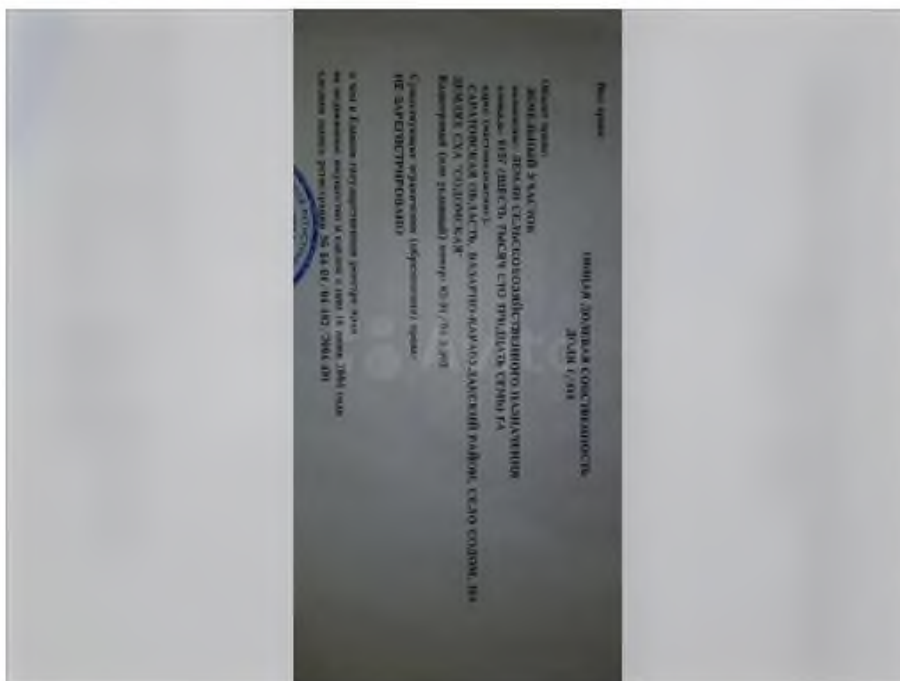
https://www.avito.ru/neverkino/zemelnye_uchastki/uchastok_1482_ga_snt_dnp_1859184037

Участок 14,82 га (СНТ, ДНП)

370 000 ₽

250 ₽ за сотку
или [предложите свою цену](#)

- [♥ Добавить в избранное](#)
- [☰ Сравнить](#)
- [📌 Добавить заметку](#)



8 904 240-33-61

[Написать сообщение](#)

Владимир

Частное лицо
На Авито с февраля 2014



2 объявления пользователя

[Подписаться на продавца](#)

Спросите у продавца

- [Ещё продаёте?](#)
- [Позвоните мне?](#)
- [Когда можно посмотреть?](#)

Об участке

Площадь: 1482 сот.

Расстояние до центра города: 43 км

Расположение

Саратовская область, Базарно-Карабулакский р-н, с. Большой Содом

[Показать карту](#) ▾

Описание

Продаю под пользование/инвестиции земельный участок (долю) сельхозназначения 14,82 га (1/414 от 6137 га) у с.Большой Содом Базарно-Карабулакского района Саратовской области за 370000 руб.

№ 1859184037 - 5 августа в 10:02 - 644 просмотра (+0 сегодня)

[Пожаловаться](#)